

# ¿Qué pasa en Putumayo?



Presentación por: Camilo González Posso

Audiencia de Contribuciones Para La No Repetición

Convocada por: Comisión de la Verdad con apoyo de El Espectador 2020

Bogotá, Marzo 10 de 2021



indepaz

# PERSISTENCIA DE CONFLICTOS VIOLENTOS Y DE DAÑO A LA POBLACIÓN

1. Todo Putumayo es víctima de la violencia armada.
2. El ciclo de violencias y conflictos armados se aceleró en los años 80s, teniendo su fase más crítica entre 1994 y 2008, con tendencia al descenso desde la desmovilización paramilitar y las negociaciones gobierno - FARC.
3. Las violencias armadas en contra de las comunidades, liderazgos y territorios disminuyeron con el Pacto de Paz (2016), pero se vienen reconfigurando con graves agresiones a los líderes/as, personas en reincorporación y comunidades.
4. Esa reconfiguración se da con disputas violentas por el control social y territorial en las que se recomponen, bajo nuevas características, actores armados ilegales, narcoparamilitares, políticos y empresarios acostumbrados a beneficiarse con violencia.
5. La economía del narcotráfico es un motor central de las violencias y está en ascenso en la región, pero se integra con otras variables de conflictos estructurales de apropiación violenta de recursos y de poder.
6. La presencia del Estado Social de Derecho sigue siendo precaria y se vuelve acción con daño por prioridad a seguridad petrolera en desmedro de seguridad humana, incumplimiento de acuerdos, debilidad del PNIS, ineficacia en el desmantelamiento de GAO, desconocimiento de derechos territoriales y culturales, ausencia de RRI en acceso a tierras y proyectos productivos.





# PUTUMAYO: PUEBLO Y TERRITORIO VÍCTIMA



Población de Putumayo a 2020:  
**369.332 (21% indígena)**

(Datos Dane)

**1** Putumayo representa al 0.71% de la población de Colombia.

**2** 80% del total de habitantes son víctimas del conflicto armado  
(Datos Unidad de Víctimas)



# CIFRAS DE VICTIMIZACIÓN

335.667

Hechos victimizantes  
ocurridos en el marco del  
conflicto armado en  
Putumayo (Unidad de víctimas con corte a  
enero de 2021)

239.890

Víctimas de desplazamiento  
forzado ocurridos en el marco  
del conflicto armado en  
Putumayo (Unidad de víctimas con corte a enero de  
2021)

11.571

Personas recibieron  
amenazas por parte de  
algún actor armado en  
Putumayo (Unidad de víctimas con corte a  
enero de 2021)

3.640

Víctimas de desaparición  
forzada en Putumayo (Unidad  
de víctimas con corte a enero de 2021)

2.225

Acciones armadas por  
hostigamientos,  
enfrentamientos, ataques  
terroristas, entre otros en  
Putumayo. (Unidad de víctimas con corte a enero de 2021)

212

Víctimas de artefactos explosivos  
MAS Y MUSE en Putumayo (Unidad de  
víctimas con corte a enero de 2021)

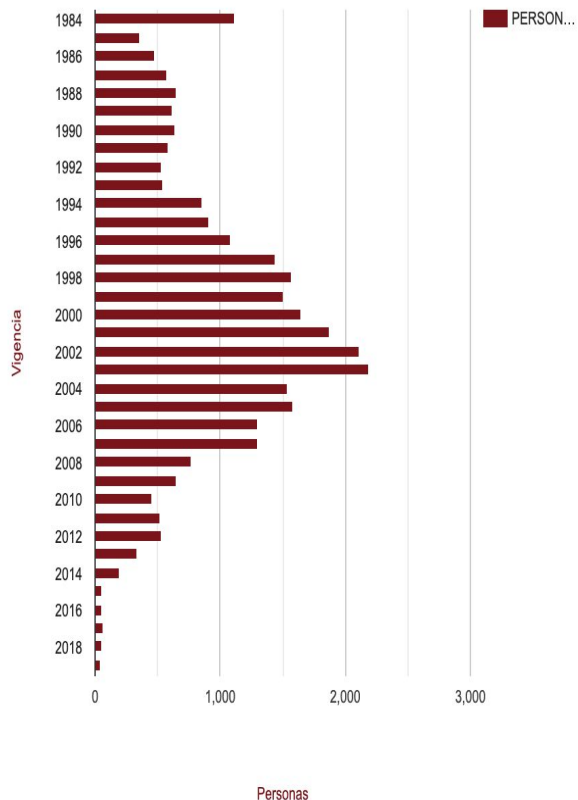
212

Menores vinculados a actividades  
de estructuras armadas en  
Putumayo (Unidad de víctimas con corte a enero de 2021)

7.583

Víctimas directas de  
homicidio sociopolítico en el  
conflicto armado (Unidad de víctimas con  
corte a enero de 2021)

## PUTUMAYO - Homicidio



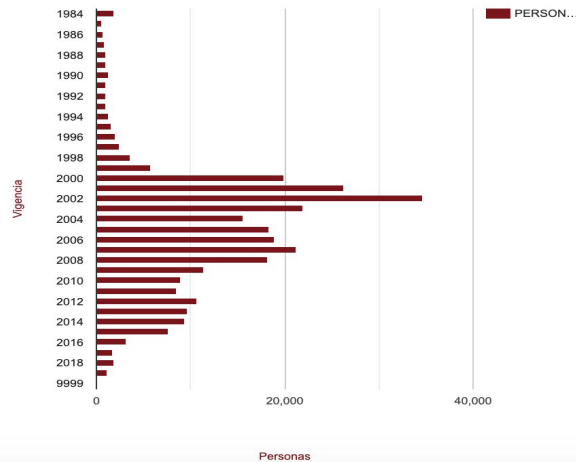
1994 -2008 período crítico (1500 homicidios sociopolíticos/año):

Expansión del narcoparamilitarismo + violencia FARC + guerra del Plan Colombia /USA +

2009 - 2012 desaceleración (520 hom/año)

2013 - 2020 reducción (50 hom/año)

## PUTUMAYO



# ASESINATOS Y MASACRES EN PUTUMAYO

Líderes y defensores de  
DDHH asesinados

**67**

Desde la firma del  
acuerdo en 2016 a  
2020



Firmantes del acuerdo  
asesinados

**23**

Desde la firma del  
acuerdo en 2016 a  
2020



Masacres

**4**

con 15 víctimas  
Ocurridas en 2020



## Líderes y defensores de DDHH asesinados

# 67

Desde la firma del acuerdo  
en 2016 a 2020



# 9

## Mujeres

# 58

## Hombres

# 41

Líderes campesinos

# 13

Líderes indígenas

# 08

Líderes cívicos

# 03

Líderes comunales

# 01

Líderes sindicalistas

# 01

Líderes afrodescendientes



# SITUACIÓN DE RIESGO

7 Alertas Tempranas emitidas por la Defensoría del Pueblo

\* San Miguel  
\* Valle del  
Guamuéz  
\* Puerto Asís  
\* Puerto  
Leguízamo

3 en 2018 para estos  
municipios

\* Puerto Asís

1 en 2019 para este  
municipio

Amenaza para comunidades  
indígenas y campesinas que  
habitan estos municipios por la  
reconfiguración armada y el  
uso de sus territorios para  
distintas economías ilegales.

\* Río Putumayo  
\* Puerto Guzmán  
\* Puerto  
Leguízamo

2 en lo corrido de 2021  
para estos municipios y  
zona de ribera

# — PRESENCIA DE GRUPOS ARMADOS

## Presencia de por lo menos 4 estructuras armadas

Control territorial para:

1. Mantener corredores que les permitan el paso de drogas, armas, madera entre otras economías ilegales, así como avituallamiento y personas en armas que transitan desde el Cauca y Putumayo hacia el Amazonas donde negocian con carteles de Brasil. Así como desde el Putumayo y Amazonas envían personas a comercializar Marihuana y Cocaína en Perú y Ecuador.
2. Economías ilegales, extracción y movilización ilegal de petróleo, extorsión a trabajadores de las mismas petroleras. Extorsión a empresarios y a la población. Tráfico de armas.
3. Mantener la presencia de laboratorios de procesamiento de drogas en la frontera con Perú. Robo de combustible de los oleoductos y tráfico de precursores
4. Prestar servicios de seguridad a cárteles extranjeros y a las drogas que envían principalmente hacia Brasil y que se mueven en la zona.
5. Ofrecer servicios de seguridad y control de población al servicio de contratistas y de inversionistas cómplices o que aprovechan la violencia para sus empresas.
6. Establecer dominio sobre las **balsas mineras ilegales** que hacen parte de la cadena integrada de minería, que incluye la venta de mercurio, maquinaria y repuestos.
7. Extorsión a comerciantes, contratistas, civiles y transportadores (por medio de retenes ilegales)



# GRUPOS CON PRESENCIA EN EL TERRITORIO

## Grupos Armados Residuales GAOr:

- **Frente Carolina Ramírez** (Alianzas con el Frente 1 alias Iván Mordisco y Frente 7 de Gentil Duarte, con presencia en Amazonas, Guaviare, Vaupés, Meta y Putumayo).

## Grupos Armados Residuales GAOr:

- **Segunda Marquetalia:** Tendrían acciones que tienen que ver con el envío de drogas desde Putumayo hacia Brasil en alianza con un cartel del vecino país. Hacen uso del río Caquetá, pasan a Putumayo y conectan con Brasil para llegar hacia el atlántico.

## Grupos narcoparamilitares:

- **Comandos de la Frontera** -estructura antes conocida como Sinaloa-La Mafia- (Grupo compuesto por miembros de los extintos frentes 48, 49 y 32, también hacen parte antiguos paramilitares del Bloque Sur), posibles alianzas con la banda La Constru.

## Grupos Delincuenciales Organizados:

- **La Constru:** Grupo que en los últimos años ha visto disminuir su accionar. Actualmente tendría alianzas e ingreso de algunos de sus hombres en el grupo conocido como Comandos de La Frontera, quienes se enfrentan a la GAOr del Frente Carolina Ramírez.

# PRESENCIA DE LAS FUERZAS ARMADAS



## VIGÉSIMA SÉPTIMA BRIGADA DE SELVA - Mocoa Putumayo

Unidad operativa menor que tiene como Área de Responsabilidad el departamento del Putumayo y el Corregimiento de Piamonte este pertenece al Municipio de Santa Rosa Departamento del Cauca.

cuenta con las siguientes Unidades Táticas así:

Batallón de Infantería No. 25 "Gr. Roberto Domingo Rico Díaz"  
Sede: Villagarzón

Batallón de Selva No. 49 "Soldado Juan Bautista Solarte Obando"  
Sede: La Tagua

Batallón Especial Energético y Vial No. 9 "Gr. José María Gaitán"  
Sede: Santana

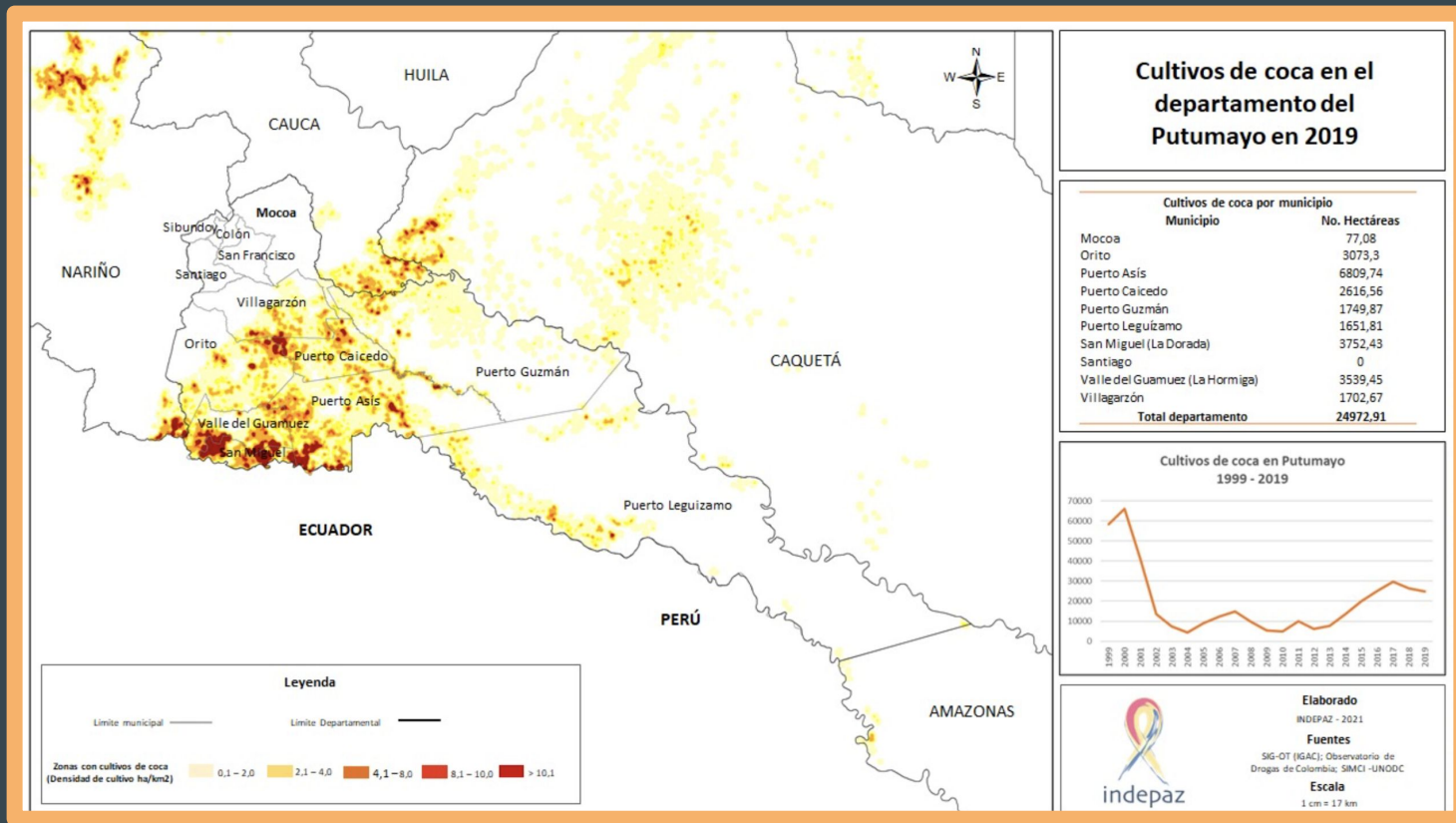
Batallón de Ingenieros No. 27 "Gr. Manuel Castro Bayona"  
Sede: Puerto Asis

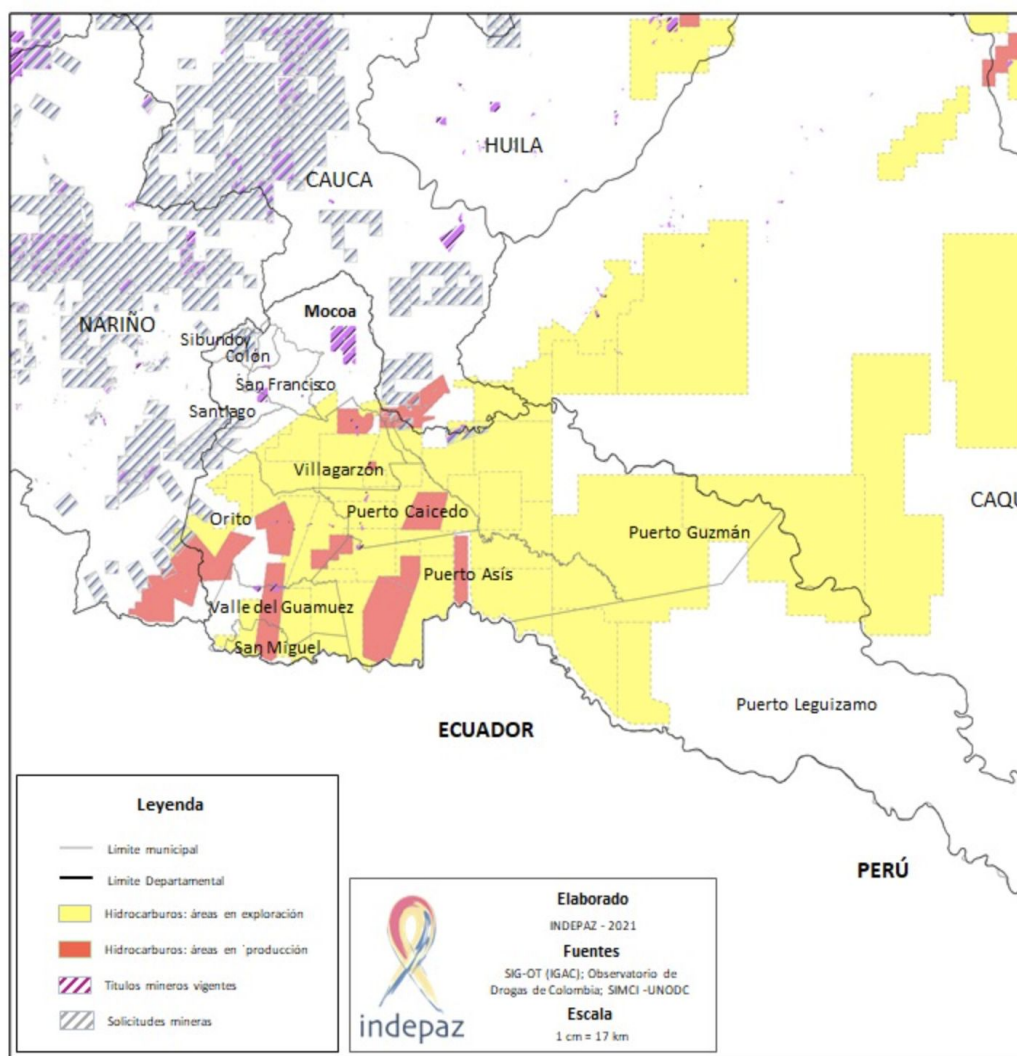
Batallón de Atillería No. 27 "Gr. Luís Ernesto Ordoñez Castillo"  
Sede: Santana

Batallón de A.S.P.C. No. 27 "Simona de la luz Duque de Alzate"  
Sede: Mocoa

Batallón de Instrucción y Entrenamiento No. 27 "Juan Nepomuceno Azuero"  
Sede: Santana

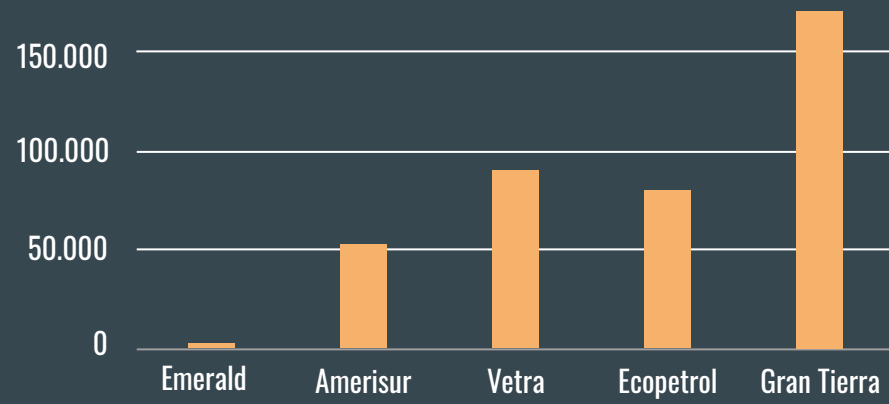
# PRESENCIA DE CULTIVOS DE COCA





LAS ÁREAS DE PRODUCCIÓN DE HIDROCARBUROS COINCIDEN CON LAS DE COCA Y CON LA PRESENCIA DE FF.MM Y GAO

# PETRÓLEO Y CONFLICTO EN EL PUTUMAYO



Disputa silenciosa por el territorio: desplazamiento, anticonsulta, títulos y concesiones traslapados, impactos ambientales, complicidad beneficiosa o indirecta.

\*Texas PC 1971  
\*71.000 Barriles/año  
\*1980s Caída de producción

\*Ecopetrol asume TPC  
\*1981  
\*Baja Producción  
\*1996 consultas con pueblos Inga y Awá

\*Plan Colombia ofrece seguridad a Cias petroleras y exploración minera (2002-2010)

\*Nuevas empresas petroleras (2003-)  
\*Gran Tierra Energy (Canada)  
\*Amerisur (Gran Bretaña)  
Vetra (Nacional)

\*Siona  
\*Nasa  
\*Inga  
\*Awá  
\*Cofán  
\*Corenague  
\*Embera  
\*Kamsa  
\*Uitoto

# CONCLUSIONES

1. El análisis sobre la persistencia de violencias armadas en el postacuerdo debe realizarse como parte de la transición al postconflicto y no como continuidad o una nueva fase del mismo conflicto armado. Tampoco corresponde interpretarlo como otra ola de guerra que sucede a la que se inició a finales de los 50s del siglo XX y marcha inexorablemente a configurar otro periodo de conflicto armado generalizado o de alcance nacional.
2. El esclarecimiento holístico de los conflictos violentos persistentes exige leer el cambio en la caracterización de los sujetos y actores armados y de una interfase entre ex insurgentes, narcoparamilitares y estructuras macrocriminales de múltiples aliados.
3. Al Estado y a los gobiernos les cabe responsabilidad central en la persistencia de violencias armadas, endémicas y estructurales: por omisión, corrupción, complicidades y acción con daño.
4. La actuación de los grupos armados en las regiones se da por la concentración de escenarios propicios para acumular rentas y beneficiarse de “órdenes armados” en las que cumplen el papel de fuerza ilegal de orden y hacen parte de un complejo macro criminal.
5. Existe una focalización de los escenarios, situación que no es dada al azar y que responde a las oportunidades de apropiación de economías ilícitas, para la explotación de recursos naturales, la apropiación de tierras y territorios con potencialidades para inversión en macro proyectos legales e ilegales y grandes obras de infraestructura, generación de vínculos con poderes locales políticos y económicos, y para el aprovechamiento de sus condiciones geográficas (movilidad y repliegue) con pasos fronterizos.

## Fuentes:

- Observatorio Indepaz, RNI Unidad de Víctimas.
- Textos: Camilo González Posso, Juana Cabezas Palacios (Indepaz)
- Agradecimientos: a las lideresas(es) de Putumayo, quienes han aportado para esta presentación con entrevistas sobre resistencias y transformaciones positivas.



Visita nuestra página web:

[www.indepaz.org.co](http://www.indepaz.org.co)