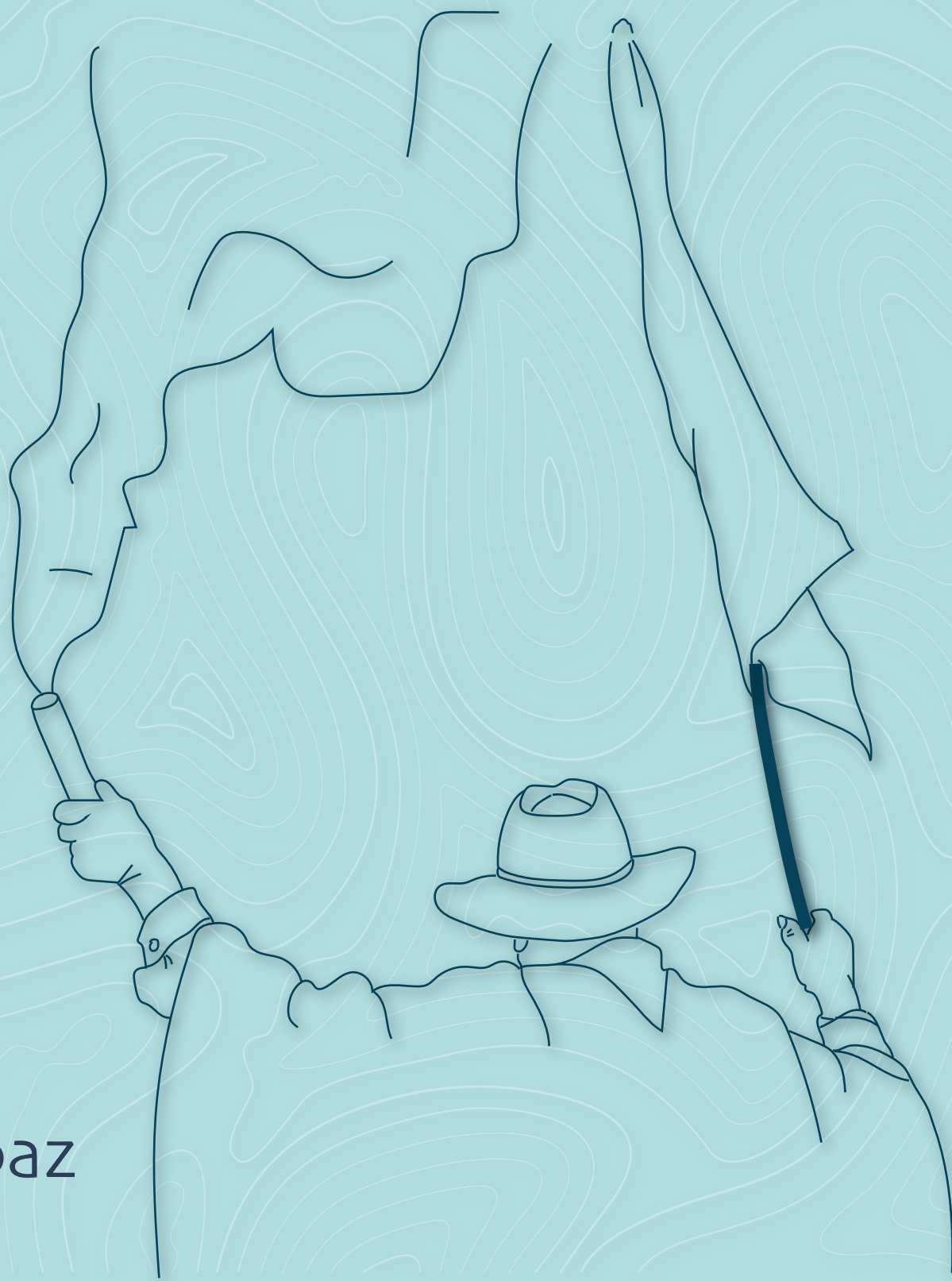


Desafío a la Paz Total

Lo que recibió el gobierno de Gustavo Petro

Informe sobre presencia de grupos armados en Colombia
2021-2022(1)



indepaz

Siglas

AGC: Autodefensas Gaitanistas de Colombia
ASCN: Autodefensas Conquistadoras de la Sierra Nevada
AT: Alerta Temprana
AUC: Autodefensas Unidas de Colombia
BACRIM: Bandas Criminales
C.B.F: Comandos Bolivarianos de la Frontera
CCO: Comando Coordinador de Occidente
CIPRAT: Comisión Intersectorial para la Respuesta Rápida a las Alertas Tempranas
COCE: Comité Central del ELN
CRIC: Comité Regional Indígena de Colombia
DDHH: Derechos Humanos
DIH: Derecho Internacional Humanitario
DINAL: Dirección Nacional del ELN
ELN: Ejército de Liberación Nacional
EPL: Ejército Popular de Liberación
ERPAC: Ejército Popular Antisubversivo de Colombia
ETCR: Espacio Territorial de Capacitación y Reincorporación
FARC-EP: Fuerzas Armadas Revolucionarias de Colombia- Ejército del Pueblo
FOS: Frente Oliver Sinisterra
FF.MM: Fuerzas Militares
GAD: Grupos Armados Delincuenciales
GAO: Grupos armados Organizados
GAOML: Grupo Armado Organizado al Margen de la Ley
GAOr: Grupos Armados Organizados Residuales
GDGO: Grupo de Delincuencia Común Organizada
GDO: Grupos Delincuenciales Organizados
GUP: Guerrillas Unidas del Pacífico
INPEC: Instituto Nacional Penitenciario y Carcelario
JEP: Justicia Especial para la Paz
ODC: Observatorio de Drogas de Colombia
ONU: Organización de Naciones Unidas
OVA: Oficina del Valle de Aburrá
PDET: Plan de Desarrollo Territorial
PNIS: Programa Nacional Integral de Sustitución de Cultivos
PNN: Parque Nacional Natural
SAT: Sistemas de Alertas Tempranas

Desafío a la Paz Total

Lo que recibió el gobierno de Gustavo Petro

Informe sobre presencia de grupos armados en Colombia 2021-2022(1)

Presidente de Indepaz

Camilo González Posso

Coordinador del Observatorio de Conflictividades y DDHH de Indepaz

Leonardo González Perafán

Redacción del informe de investigación

Carlos Eduardo Espitia Cueva
Juana Valentina Cabezas Palacios

Asistentes de investigación

Clara Coulont
Mariana García Mejía
Camille Freiling

Elaboración de mapas

Carlos Eduardo Espitia Cueva

Diagramación del informe

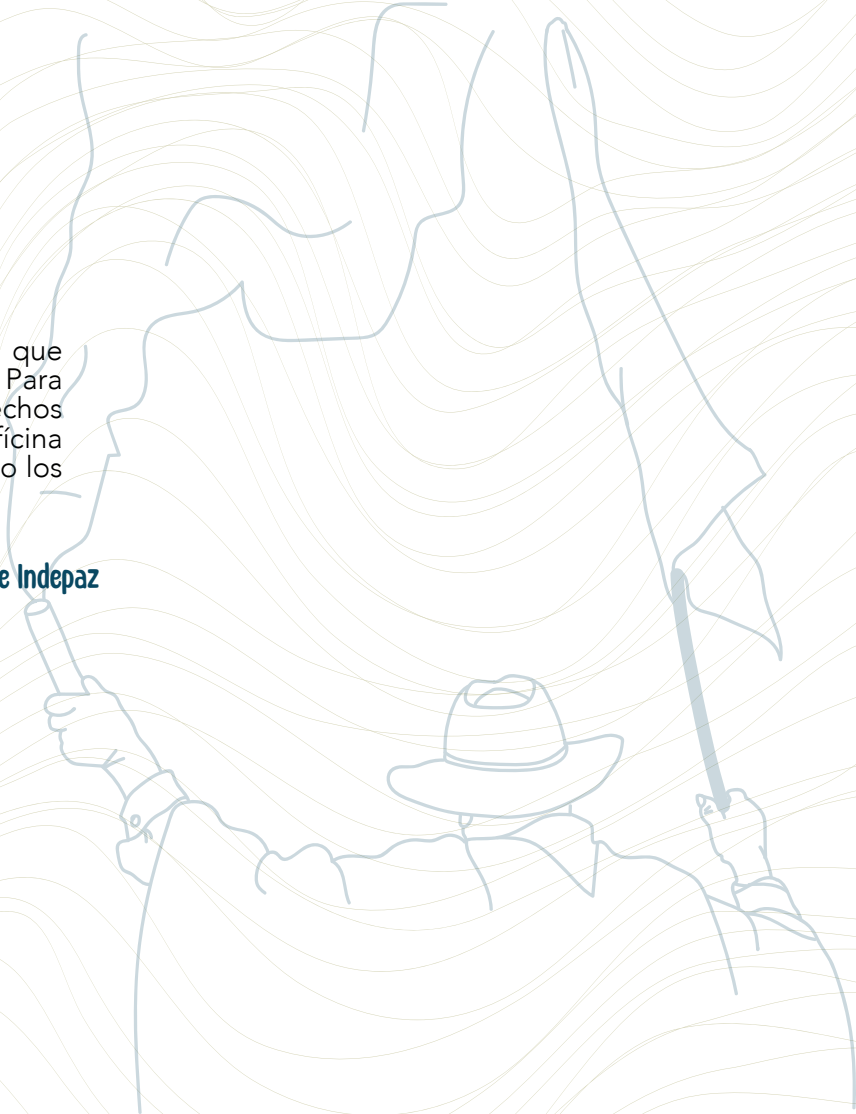
Juana Valentina Cabezas Palacios

Agradecimientos

Organizaciones regionales y locales que han colaborado con este informe, Pan Para el Mundo, Fondo Noruego de Derechos Humanos, Fundación Heinrich Böll-Oficina Bogotá, Colombia. Esta colaboración no los compromete con el contenido.

El contenido de este informe es responsabilidad de Indepaz

Noviembre 25 de 2022





Presentación

**Página
06**



Metodología

**Página
08**



Resumen

**Página
09**



**Estructuras con
disposición a
negociar**

**Página
15**



Conflictos Armados Focalizados

Página 20

Foco 1. Troncal Caribe | **Página 22**
Foco 2. Norte de Santander | **Página 25**
Foco 3. Arauca | **Página 27**
Foco 4. Chocó y Urabá Antioqueño | **Página 28**
Foco 5. Serranía de San Lucas | **Página 31**
Foco 6. Cauca y Sur del Valle | **Página 32**
Foco 7. Putumayo | **Página 34**
Foco 8. Costa Pacífica Nariñense y Triángulo del Telembí | **Página 35**
Foco 9. Urbano-Ciudades | **Página 36**



Categorización de Estructuras

**Página
38**

Caracterización Oficial de las estructuras | **Página 38**
Caracterización de Indepaz | **Página 40**



**Cartografía de los grupos
armados ilegales**

**Página
42**



Narcoparamilitares

Página 44

Continuidad del accionar narcoparamilitar | **Página 44**
Afectación a los territorios 2021 y 2022 (1) | **Página 47**
La actualidad de las AGC 2016-2021 | **Página 53**
¿Integridad de mando? | **Página 55**
Otros grupos narcoparamilitares | **Página 58**



Grupos Pos-FARC

Página 65

Continuidad de las actividades de grupos POS-FARC | **Página 65**
Afectación a los territorios 2021 y 2022 (I) | **Página 68**
De cara a la Paz Total | **Página 72**
Bloque Suroriente | **Página 73**
Comando Coordinador de Occidente | **Página 78**
Segunda Marquetalia | **Página 82**
Otras estructuras independientes | **Página 86**



**Ejército de Liberación Nacional
-ELN-**

Página 90

Continuidad de las actividades del ELN 2016-2021 | **Página 90**
¿Cohesión para la negociación? | **Página 97**



Anexos

**Página
100**

Presentación

Atendiendo el llamado realizado por el presidente Gustavo Petro Urrego para “aceptar beneficios jurídicos a cambio de la paz, a cambio de la no repetición definitiva de la violencia, a trabajar como dueños de una economía próspera pero legal que acabe con el atraso de las regiones”¹, veintitrés grupos armados ilegales expresaron públicamente su intención de iniciar acercamientos con el Gobierno Nacional para sumarse a la *Paz Total*². Con uno de ellos, el ELN, se acordó el restablecimiento del proceso de diálogo en el mes noviembre de 2022³; y al menos otros diez anunciaron cese al fuego unilateral⁴ según lo dio a conocer el Comisionado de paz Danilo Rueda.

La denominada *Paz Total* emerge como un concepto que no solo se circunscribe a la solución dialogada de los conflictos armados, comprende el cumplimiento del Acuerdo de Paz del 2016 y el seguimiento de las recomendaciones de la Comisión de la Verdad. También “busca romper con la lógica de lo que han sido los procesos de paz en Colombia hasta ahora [...] los diálogos o negociaciones van a estar acompañadas de un protagonismo en los territorios de las comunidades”⁵. “El diálogo no es solo con los armados, es con los ciudadanos”⁶. Además, incluye una estrategia de diplomacia para la paz; y ante todo la cons-

trucción de un Acuerdo Nacional social y político para los cambios democráticos y de equidad.

Ante estos anuncios se ha mostrado la complejidad de una serie de debates sobre la caracterización de estructuras armadas ilegales, que se desplazan entre su denominación y su capacidad para alterar el orden público, pasando por número de combatientes, zonas de acción, tipo de acciones, estructuras de mando o coordinación, relaciones políticas y económicas, entre otros temas.

Indepaz, como aporte a la discusión e insumo para el seguimiento de las acciones humanitarias anunciadas, presenta en este documento los resultados de la investigación sobre la presencia de grupos armados ilegales en Colombia durante 2021 y el primer semestre de 2022. Esta información fue analizada en conjunto con los datos recogidos desde 2008 sobre grupos Narcoparamilitares y desde 2017 para el ELN y las estructuras no acogidas al Acuerdo de Paz 2016, residuales y rearmadas. Su hilo conceptual se entreteje con elementos presentados previamente sobre *conflictos armados focalizados*⁷ y el *Complejo paramilitar*⁸, el cual ahora se integra dentro del *Complejo macrocriminal*.

En la primera parte del documento se presenta un resumen con las ideas y resultados principales del trabajo; segundo, se relacionan los grupos que han respondido al llamado de paz total y se describen los principales elementos de sus pronunciamientos; tercero, se ofrece la interpretación de Indepaz sobre los conflictos armados en Colombia, incluyendo la caracterización de los grupos armados ilegales y de los focos del conflicto; cuarto, se presenta la cartografía de los grupos armados ilegales.

Con este trabajo, Indepaz realiza la entrega del informe diecisiete sobre grupos armados ilegales, investigación iniciada en 2006 como seguimiento a las recomposiciones armadas consecuencia de la desmovilización de las Autodefensas Unidas de Colombia (AUC).



1 “No podemos seguir en la Colombia de la muerte”: el mensaje de Gustavo Petro en su toma de posesión. Ver en: <https://cnnespanol.cnn.com/video/petro-discurso-posesion-presidente-paz-digital/>

2 22 grupos armados buscan sumarse a la Paz Total. Ver en: <https://indepaz.org.co/22-grupos-armados-buscan-sumarse-a-la-paz-total/>

3 Gobierno de Colombia y ELN acuerdan reinstalar mesa de diálogo. Ver en: <https://www.telesurtv.net/news/colombia-reinicio-dialogos-paz-20221004-0016.html>

4 Bloque occidental de disidencias de Farc se acogerá al cese al fuego multilateral. Ver en: <https://www.wradio.com.co/2022/10/06/bloque-occidental-de-disidencias-de-farc-se-acogera-al-cese-al-fuego-multilateral/>

5 La “paz total” de Petro: los primeros pasos de la política de seguridad del Gobierno. Ver en: <https://www.youtube.com/watch?v=nmSWDWMMkMM>

6 Alto comisionado para la paz, Danilo Rueda sobre proceso de diálogos regionales para la “Paz Total”. Ver en: <https://www.youtube.com/watch?v=unOALXfdUtY>

7 Conflictos armados focalizados. Ver en: <https://indepaz.org.co/conflictos-armados-focalizados/>; Los focos del conflicto en Colombia. Ver en: <https://indepaz.org.co/los-focos-del-conflicto-en-colombia/>

8 El complejo paramilitar se transforma. Ver en: <https://www.indepaz.org.co/wp-content/uploads/2017/03/03.17-EL-COMPLEJO-PARAMILITAR-1.pdf>

Metodología

La metodología de investigación se estructura sobre tres fuentes de información: trabajo de campo y red de aliados regionales; registro de medios de comunicación internacionales, nacionales y locales, públicos y privados; informes oficiales y de centros de pensamiento. La información recolectada es sistematizada en matrices, donde es clasificada de acuerdo a un conjunto de categorías y subcategorías que permiten distinguir entre violencias, economías, políticas, disputas, alianzas, cooptaciones y contextos, así como, entre tipo de responsabilidades. Luego, se procede con la depuración de registros duplicados y la consolidación de datos para su análisis cualitativo y cuantitativo, para su visualización en esquemas y su georreferenciación.

La información consolidada del año, para este caso 2021, entra en análisis con la contenida en las bases de datos de Indepaz desde 2006 para identificar la reconfiguración armada y de los focos del conflicto, y generar niveles de intensidad de afectación municipal de acuerdo a la persistencia o continuidades de la presencia y accionar de los grupos armados ilegales.

Antes de la publicación de resultados se realizan intercambios con algunas instituciones e instancias oficiales y procesos organizativos de la sociedad civil para tratar información sobre la cual persistan incertidumbres.

Indepaz agradece a las organizaciones y personas que hacen posible la realización del informe y aclara que los resultados y análisis no comprometen de ningún modo a las fuentes.

Presiones sobre el informe: Primero, los datos correspondientes a 2022 son parciales (solo comprenden el primer semestre del año), razón por la cual solo son utilizados como datos de referencia y no hacen parte de los análisis de persistencia de los grupos.

Segundo, el registro de municipios con presencia o actividades de grupos armados ilegales comprende una gama de acciones que van desde las de tipo propagandístico hasta de alto impacto. **Tercero**, los mapas que acompañan el texto son construidos a nivel municipal, por lo cual son ilustrativos y no representan con exactitud las zonas de actuación y tránsito de los grupos narcoparamilitares, POS-FARC y ELN. **Cuarto**, el análisis sobre narcoparamilitares no comprende la totalidad del universo de grupos, en particular aquellas de carácter local como bandas/combos delincuenciales ni escuelas de sicarios. Se tuvieron en cuenta aquellas con mayor impacto o capacidad de alteración al orden público. **Quinto**, si bien se comprende que las dinámicas de estas estructuras no se circunscriben a límites municipales o departamentales, se presentan análisis delimitados por estas figuras, entendiendo que la implementación de algunas políticas públicas y jurisdicciones sí están determinadas de esta manera. **Sexto**, los datos y cifras presentadas en informes anteriores son validadas nuevamente durante la investigación, por lo cual se pueden encontrar algunas variaciones. **Séptimo**, Indepaz desde 2017 sacó de la categoría de grupo narcoparamilitar a las Águilas Negras al no detectar su estructura jerárquica, militar, ni consistencia territorial en la aparición de panfletos, único instrumento mediante el cual se les registraba; y, desde 2020, incluyó al EPL-Peludos en la categoría de grupo narcoparamilitar. **Octavo**, se incluyeron las áreas no municipalizadas de Amazonas, Guainía, San Andrés y Providencia y Vaupés como municipios.

Resumen-Datos Generales

La interpretación de *conflictos armados focalizados*⁹, desde la mirada de los armados, sitúa confrontaciones en focos determinados por intereses particulares que, a escala nacional, no están interconectados bajo las lógicas de lucha por el poder político.

A partir del análisis sobre las disputas, la intensificación de la violencia, la continuidad sobre la presencia de actores armados en los territorios, entre otras variables, se definieron nueve focos del conflicto armado: **Foco 1. Troncal Caribe, Foco 2. Norte de Santander, Foco 3. Arauca, Foco 4. Chocó y Urabá Antioqueño, Foco 5. Serranía De San Lucas, Foco 6. Cauca y Sur del Valle, Foco 7. Putumayo, Foco 8. Costa Pacífica Nariñense y Triángulo del Telembí, Foco 9. Urbano-Ciudades.**

Se da el *cierre de una fase de reconfiguración armada*, en el cual las AGC se reafirman como la principal fuerza narcoparamilitar entre aquellos que surgieron luego de la desmovilización de las AUC en 2006; los POS-FARC pasan de una atomización de grupos a converger en tres estructuras con distinto grado de coordinación en el Bloque Suroriental, Segunda Marquetalia y Comando Coordinador de Occidente; y el ELN mantiene su condición de guerrilla.

Se fortalecen como estrategias centrales de actuación, *operaciones de pequeños grupos armados* y la *tercerización de las acciones criminales* bajo la subcontratación de oficinas de cobro y/o bandas/combos delincuenciales -urbano y rural-. **No hay una intención de confrontación a las fuerzas del Estado**, al contrario, se busca cooptar agentes del Estado y de empresas para la asociación y complicidad en negocios ilegales.

Hay una *urbanización del conflicto*. Si bien el rol (e interés) de las ciudades en el

conflicto armado no es nuevo, en el escenario actual adquiere una mayor relevancia por el fortalecimiento de los vínculos de las estructuras armadas de alcance nacional con bandas/combos locales -*tercerización*- y por el *regreso de paramilitares y narcotraficantes tras cumplir sus penas de extradición*, quienes -en algunos casos- han buscado recuperar bienes dejados a testaferreros y recomponer estructuras criminales.

La centralidad en estos elementos *no significa la desaparición del paramilitarismo*. Por otra parte, *se mantiene la condición de conflicto armado interno*, la cual también se focaliza de acuerdo con las zonas de actuación de cada uno de los grupos. Desde el punto de vista de los escenarios de confrontaciones armadas continuas y de afectaciones graves a la población civil, comunidades y liderazgos, los territorios más afectados se localizan en cerca de 250 municipios, pero las interrelaciones con mafias, carteles, poderes económicos y políticos la conflictividad afecta al conjunto de la sociedad y de la mayor parte de la geografía nacional.

Entre 2008 y 2021 los grupos narcoparamilitares han consolidado su actividad en 216 municipios y 41 parecen seguir hacia esta tendencia; 79 se encuentran dentro de los procesos de expansión, tránsitos permanentes o en disputa con otras fuerzas armadas (legales e ilegales); 232 presentan presencia ocasional, dieciséis de los cuales fueron registrados por primera vez en 2021 (ver mapa 1 y tabla 8).

Desde 2020 se inició la reversa de la tendencia a la baja en la afectación municipal por actividades de grupos narcoparamilitares. Para 2021 se identificaron 332 municipios y 345 para el primer semestre de 2022, cifra que permite pronosticar que para final del año se superarán los registros de 2016 y se acercarán a los del cuatrienio 2011-2014, cuando se alcanzaron las cifras más altas (ver tabla 1).

⁹ Se parte de la caracterización propuesta en el informe 'Conflictos armados focalizados' publicado en 2018. Ver en: <http://www.indepaz.org.co/wp-content/uploads/2018/12/ConflictosArmadosFocalizados-Indepaz-4.pdf>

Tabla 1.

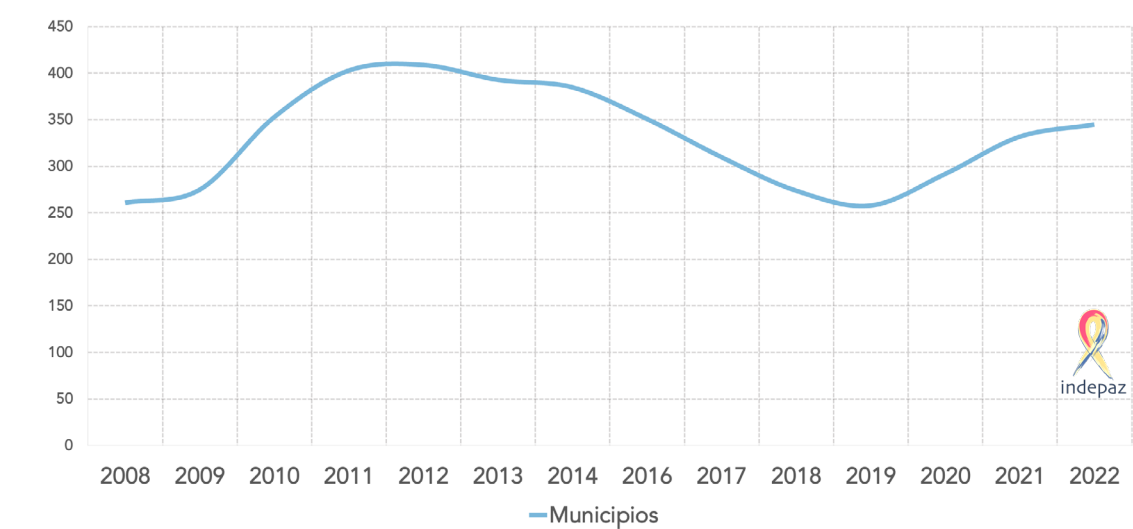
Comparativo departamentos y municipios con actividades de narcoparamilitares 2008 - 2022 (1)¹⁰

Años	2008	2009	2010	2011	2012	2013	2014	2015	2016	2017	2018	2019	2020	2021	2022
Departamentos	31	30	32	30	31	29	31	En revisión	31	30	27	27	25	27	27
Municipios	261	275	353	403	409	393	385		351	310	274	258	292	332	345

Fuente: Observatorio de Conflictividades y DDHH de Indepaz | Elaborado por: Indepaz

Gráfica 1.

Comparativo departamentos y municipios con actividades de narcoparamilitares 2008 - 2022 (1)



Fuente: Observatorio de Conflictividades y DDHH de Indepaz | Elaborado por: Indepaz

Las AGC entre 2016 y 2021 han tenido presencia permanente en 131 municipios, de ellos 44 pertenecen al departamento de Antioquia, veintitrés a Córdoba, veintiuno a Chocó y doce a Sucre. Con presencia media fueron 116 y 236 con presencia baja (ver mapa 4 y tabla 13).

En los tres años posteriores a la salida de las FARC-EP como actor armado los registros de las acciones de las AGC mostraban una tendencia a la baja en cuanto al número de municipios afectados. Esta situación se revierte a partir de 2020 y en 2021 ya igualaban las cifras de 2016 con 279 municipios, 42 más que en comparación con el año anterior. Durante el primer semestre de 2022 continua la tendencia al aumento, se identificó actividad de este grupo en 326 municipios -incluyendo municipios advertidos por la Defensoría-, la más alta registrada durante los dieciséis años del seguimiento realizado por Indepaz.

Las confrontaciones entre narcoparamilitares, contra el ELN y grupos POS-FARC y el fortalecimiento de la tercerización como estrategia de control territorial redefinieron las geometrías de poder de los armados. En el caso de Los Pelusos, Los Rastrojos, Los Caparros Los Puntilleros, La Construy Los Contadores se presentan procesos de cooptación disminuyendo sus posibilidades de injerencia a nombre propio en controles económicos y sociales, así como para alterar el orden público. De otro lado, están estructuras locales, generalmente urbanas, que se fortalecen apalancadas en la tercerización de actividades criminales como Los Costeños, Los Shotas y Los Espartanos.

Tabla 2.

Número de departamentos y municipios con actividades por grupo narcoparamilitar en 2021- 2022 (1)

Grupo	Número de departamentos 2021	Número de municipios 2021	Número de departamentos 2022 (1)	Número de municipios 2022(1)
AGC	25	279	25	326
EPL-Pelusos	4	26	3	9
La Oficina	5	19	5	16
Los Pachencas	4	17	4	11
Los Puntilleros	3	14	2	6
Los Rastrojos	5	15	4	7
Los Caparros	2	11	1	2
Los Costeños	1	9	1	7
Los Pachelly	1	9	1	4
La Construy	1	6	1	1
Los Contadores	1	3	1	1
Los Shotas	2	3	1	2
Los Espartanos	1	2	1	2

Fuente: Observatorio de Conflictividades y DDHH de Indepaz | Elaborado por: Indepaz

10 Para 2022 se hizo la revisión del primer semestre que comprende entre el 01 de enero y el 30 de junio.

Entre 2017 y 2021 los grupos POS-FARC han consolidado su actividad en zonas de 60 municipios; 36 se encuentran dentro de los procesos de expansión, tránsitos permanentes o en disputa con otras fuerzas armadas (legales e ilegales); 108 presentan presencia ocasional, veintiuno de los cuales fueron registrados por primera vez en 2021 (ver mapa 9 y tabla 12).

Desde el inicio al seguimiento de la actividad de grupos POS-FARC en 2017, su presencia ha ido en escalada, duplicando el número de municipios afectados para 2022 (ver tabla 3). Inicialmente se daba bajo una lógica de actuación fragmentada, la cual

en 2021 transita a una actuación coordinada principalmente bajo tres grandes sombrillas: el Bloque Suroriental, el Comando Coordinador de Occidente y la Segunda Marquetalia. Otros cinco grupos con un carácter de tinte independiente completan el actual escenario. Entre esos conglomerados y sus unidades de base existen diferencias de origen, peso de la identidad “fariana” en su configuración, relación con el logro de rentas para uso discrecional de los jefes o para pago de reclutas. Predominio de objetivos político militares o predominio de oferta de servicios a negocios ilegales.

Tabla 3.

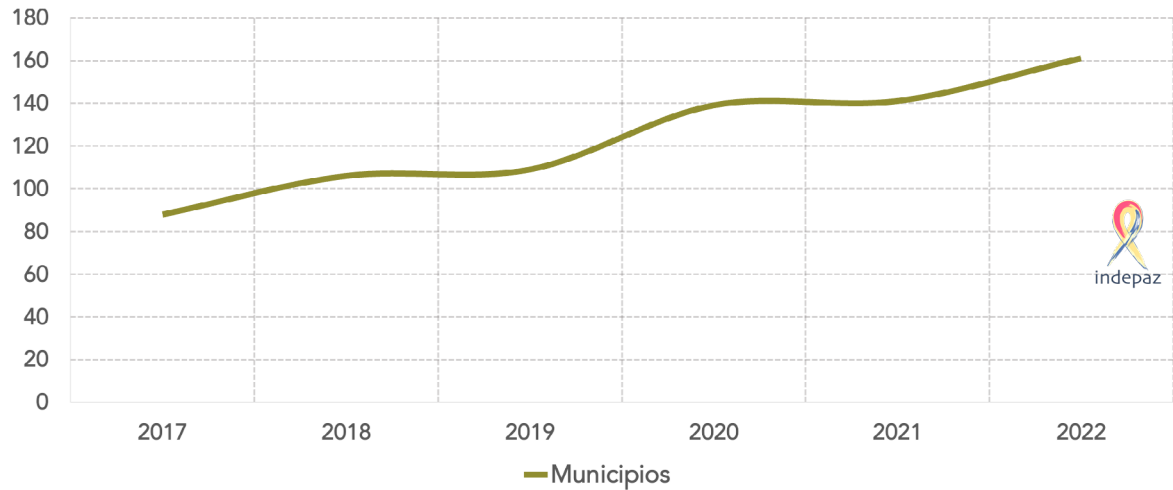
Comparativo departamentos y municipios con actividades de grupos POS-FARC 2017 - 2022(1)

Años	2017	2018	2019	2020	2021	2022(1)
Departamentos	15	19	19	21	20	20
Municipios	88	106	109	139	141	161

Fuente: Observatorio de Conflictividades y DDHH de Indepaz | Elaborado por: Indepaz

Gráfica 2.

Comparativo departamentos y municipios con actividades grupos POS-FARC 2017- 2022 (1)



Fuente: Observatorio de Conflictividades y DDHH de Indepaz | Elaborado por: Indepaz

El Bloque Suroriental está conformado por al menos siete subestructuras: *Frente 62 Miller Perdomo, Frente Carolina Ramírez, Unidad Jhon Linares, Frente Comandante Jorge Suárez Briceño, Frente Madre (agrupa frentes 1,7,16 y 40), Frente 28, Frente 10, Frente Edison Cinco Mil y Frente 45.*

El Comando Coordinador de Occidente está conformado por diez subestructuras: *Compañía Adán Izquierdo, la Columna Móvil Dagoberto Ramos, el Frente Ismael Ruiz, el Frente Carlos Patiño, la Columna Móvil Franco Benavides, la Columna Móvil Urías Rondón, la Columna Móvil Jaime Martínez, el Frente Rafael Aguilera, la Columna Móvil Jhonier Toro Arenas y la Compañía Alan Rodríguez,* las cuales se ubican

en los departamentos de Cauca, Huila, Nariño, Putumayo, Tolima y Valle del Cauca. Tanto la *Columna Móvil Jhonier Toro Arenas* como la *Compañía Alan Rodríguez.*

La Segunda Marquetalia está conformada por al menos once subestructuras: *Compañía Fernando Díaz, Columna Móvil Teófilo Forero/Unidad Oscar Mondragón, Frente Acacio Medina, Bloque Occidental Alfonso Cano, Frente Alfonso Cano, Frente Diomer Cortés, Frente 18, Frente 41 Cacique Upar, Comando Danilo García, Columna Móvil Cristian Pérez, Comandos Bolivarianos de la Frontera y Frente 37.*

Cinco grupos con un carácter con tinte independiente: *Frente 33, Frente 36, Frente Oliver Sinisterra -FOS-, Guerrillas Unidas del Pacífico -GUP-, Frente 4.*

Tabla 4.

Número de departamentos y municipios con actividades por grupo POS FARC 2021 – 2022 (1)

Grupo	Número de departamentos 2021	Número de municipios 2021	Número de departamentos 2022 (1)	Número de municipios 2022 (1)
Bloque Suroriental	12	58	15	57
Comando Coordinador de Occidente	5	56	6	79
Segunda Marquetalia	12	42	10	40
Independientes*	5	30	5	29
*Frente 33, Frente 36, Frente Oliver Sinisterra -FOS-, Guerrillas Unidas del Pacífico -GUP-, Frente 4				

Fuente: Observatorio de Conflictividades y DDHH de Indepaz | Elaborado por: Indepaz

Entre 2017 y 2021 el ELN ha consolidado su actividad en zonas de 91 municipios; 73 se encuentran dentro de los procesos de expansión, tránsitos permanentes o en disputa con otras fuerzas armadas (legales e ilegales); 152 presentan presencia ocasional, treinta de los cuales fueron registrados por primera vez en 2021 (ver mapa 20 y tabla 32).

El ELN tuvo un avance importante en los años posteriores a la salida de las FARC-EP, el cual llegó a su máximo en 2020 cuando

se registró actividad en 212 municipios, 53 más que en 2017; sin embargo, luego de este ascenso, por la acción de la Fuerza Pública y confrontaciones con otros armados ilegales, se presentaron repliegues y un freno a algunos de sus procesos de expansión, disminuyendo su capacidad de afectación territorial a 162 municipios durante el primer semestre de 2022 (ver tabla 5).

Tabla 5.

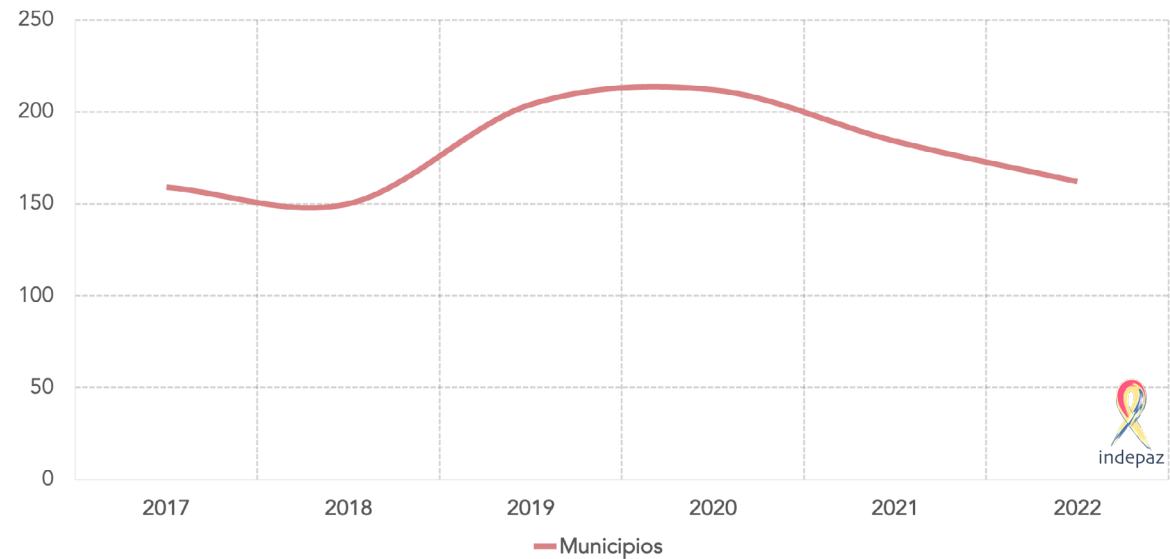
Comparativo departamentos y municipios con actividades del ELN 2017- 2022 (1)

Años	2017	2018	2019	2020	2021	2022 (1)
Departamentos	22	15	21	22	26	19
Municipios	159	150	204	212	184	162

Fuente: Observatorio de Conflictividades y DDHH de Indepaz | Elaborado por: Indepaz

Gráfica 3.

Comparativo departamentos y municipios con actividades del ELN 2017- 2022 (1)



Fuente: Observatorio de Conflictividades y DDHH de Indepaz | Elaborado por: Indepaz

Indepaz no considera a las Águilas Negras como un grupo narcoparamilitar, pues dejó de registrar control territorial y, con ello, cualquier información sobre su estructura organizativa, líderes o mandos militares. Sin embargo, este nombre es utilizado en distintos departamentos como una “razón social” que da frutos por el temor que genera. En 2022 se han identificado amenazas utilizando esta denominación en al menos 20 de los 32 departamentos.

Estructuras con disposición a negociar

El pasado 4 de noviembre el presidente Gustavo Petro sancionó la *Ley 418 de la Paz Total* la cual, según el comunicado del Ministerio del Interior, “define la política de Estado, preservando y garantizando la seguridad humana, a través de la solución definitiva del conflicto armado en Colombia.”¹¹. Entre muchas facultades, esta Ley le permite tanto al Presidente de la República como al Alto Comisionado de Paz y al Gobierno adelantar las negociaciones con grupos armados ilegales del país, para esto se busca la creación de una Comisión de Alto Nivel en cabeza del Ministro de Defensa, el Alto Comisionado de Paz y el Director Nacional de Inteligencia¹².

La Comisión se encargará de elaborar una clasificación sobre el tipo de organizaciones con las cuales se va a negociar, para ello hasta el momento se tienen dos categorías; una, cimentada en el reconocimiento de un estatus político en la organización -se nombra dentro de esta al ELN-. La segunda, es el reconocimiento como organización de alto impacto criminal, en la que el diálogo no es político y lo que se da es un sometimiento a la justicia.

Dentro de la Ley se contempla también la creación de unas *Regiones de Paz*, las cuales estarán determinadas por la identificación de zonas con altos niveles de violencia que se quieren contrarrestar. Aclaran

además, que no serán zonas de despeje y que tendrán tiempos de duración específicos. También serán espacios que tendrán la participación de gestores de paz y autoridades de la zona para avanzar en el diálogo y la mediación.

Estas acciones son la base para avanzar en los acercamientos con los grupos armados que tienen interés en ser parte de la *Paz Total*. Sin embargo, también será necesario examinar las voluntades de los mismos para disminuir las violencias en los territorios donde tienen presencia; una de las condiciones previas para mostrar que existe una intención por ser parte de lo que propone el gobierno será el planteamiento y cumplimiento de un cese al fuego unilateral por parte de los actores armados.

Las estructuras armadas que han mostrado su disposición de diálogo son: a.) *POS-FARC*: Bloque Suroriental, Comando Coordinador de Occidente -CCO- y Segunda Marquetalia; b.) *Narcoparamilitares*: Auto-defensas Gaitanistas de Colombia -AGC-, Autodefensas Conquistadoras de la Sierra Nevada -ACSN-, Los Pachelly, Los Caparros, Los Shotas, Los Espartanos, Los Costeños, Los Rastrojos Costeños y La Oficina; c.) *Guerrilla*: Ejército de Liberación Nacional -ELN-; y, d.) Otros: Movimiento Revolucionario del Pueblo -MRP-.

11 El Presidente Gustavo Petro, sancionó la Ley de la Paz Total. Ver en: <https://www.mininterior.gov.co/2022/11/04/presidente-gustavo-petro-sanciono-la-ley-de-la-paz-total/#:~:text=Bogot%C3%A1%2C.C.%2C%20noviembre%204%20de%202022.&text=El%20Presidente%20Gustavo%20Petro%2C%20sancion%C3%B3,del%20conflicto%20armado%20en%20Colombia.>

12 Ibid.

El 22 de junio de 2022, posterior a las elecciones presidenciales, la Segunda Marquetalia emitió un comunicado en el cual planteó la generación de “diálogos vinculantes” para un “*acuerdo Político Nacional con interlocución de movimientos sociales*”¹³. En un segundo mensaje publicado en septiembre 22 señaló que, tuvieron una reunión de comandantes en la cual definieron que “*están dadas las condiciones para jugársela toda por la paz*”, este mensaje aparece firmado por los Comandos de Frontera-Ejército Bolivariano y Coordinadora Guerrillera del Pacífico. Por su parte, el comisionado de paz Danilo Rueda, por medio de una entrevista señaló que en los primeros quince días del gobierno de Gustavo Petro ya habían tenido acercamientos con esta estructura¹⁴ con el fin de valorar su disposición de sumarse a la *Paz Total*.

En la primera semana de agosto empezó a circular un vídeo en el que aparece alias Iván Mordisco anunciando: “*están listos los plenipotenciarios para generar diálogos*” y una “*solución política del conflicto*”. Su aparición generó dudas, luego de que el presidente Iván Duque afirmara que había sido neutralizado en medio de una operación en San Vicente del Caguán, Caquetá¹⁵ en el mes de julio. Sin embargo, posteriores entrevistas y apariciones en distintos vídeos dejan ver que se encuentra vivo.

Luego de la aparición de Iván Mordisco y la ratificación de que se encuentra vivo, empezaron a circular una serie de vídeos en

los cuales aparecen quienes serían los comandantes de las columnas Móviles Urías Rondón¹⁶, Dagoberto Ramos¹⁷, Jaime Martínez¹⁸, el Frente Carlos Patiño¹⁹, Franco Benavides²⁰, Rafael Aguilera y la Compañía Adán Izquierdo²¹ que hacen parte del Comando Coordinador de Occidente. En estos comunicados “*reclaman un carácter político para hacer parte de la paz total*” y además coinciden en señalar que existe una “*disposición de diálogo*”, así como “*acatamiento de la ruta para la paz propuesta por Iván Lozada [Iván Mordisco]*”. Añaden también, que se encuentran “*subordinados a las disposiciones del Estado Mayor Central*” en cabeza de alias Iván Mordisco.

Por su parte, el Bloque Magdalena Medio comunicó por medio de alias Darwin, su disposición para acogerse a la *Paz Total*, en correspondencia al comunicado previo de alias Iván Mordisco. Sin embargo, dejan claro que “*la agenda debe ser distinta para el Catatumbo*”. Se reconoce que esta facción ha reclamado una mayor autonomía de esta frente a la centralidad de Iván Mordisco, esto denota diferencia frente a las otras estructuras que en sus comunicados hablan de subordinación.

Con estos comunicados y algunos posteriores, se establece la creación del Estado Mayor Central, que según señalan está compuesto por: el Bloque Magdalena Medio integrado por los frentes guerrilleros 33, 23, 36, 37 y 4; el Comando Conjunto de Oriente conformado por los frentes guerrilleros 10,

28, Frente Carolina Ramírez y el Frente Primero; el Comando Conjunto de Occidente que agrupa los frentes Franco Benavides, Carlos Patiño, Ismael Ruiz, Rafael Aguilera y Jaime Martínez, y las columnas móviles Alan Rodríguez, Urías Rondón, Dagoberto Ramos, y las compañías Adán Izquierdo y Jhonier Toro; y, el Frente Jorge Briceño²².

La conformación del Estado Mayor Central de cara a los nuevos escenarios de acercamiento con el gobierno, pretende ser una coordinación que va más allá de los negocios o economías, está también ligada con la toma de decisiones sobre estrategias regionales. Esto no implica una subordinación jerárquica consolidada, tampoco una centralización de sus finanzas, ni criterios uniformes de reclutamiento y trato a las comunidades.

En el caso de los grupos Narcoparamilitares, el primero en enviar una carta al gobierno para establecer acercamientos fue la estructura La Oficina, que señaló “[*recibir*] con esperanza [el] llamado a la construcción de la paz total”. Además, entre los principales puntos que menciona la comunicación está el “*reconocimiento de la urbanización de la guerra en Colombia*” y la demanda sobre una “*atención integral al conflicto armado urbano*”²³. En cuanto a la ruta de acogimiento indican que debe darse con un “*tratamiento diferenciado a los miembros de la organización*” sobre esto no puede determinarse aún cuál va a ser ese proceso. Lo mismo sucede con Los Pachelly, que en su comunicado emitido el 28 de agosto, expresan la necesidad de “*un pacto social para la reconciliación urbana y desde allí un proceso de acogimiento a la justicia de las estructuras de carácter urbano*”²⁴.

También se encuentra el comunicado emitido por las Autodefensas Gaitanistas de Colombia el pasado siete de agosto de 2022, en el cual establece que alias Otoniel ya había avanzado en diálogos y “*da la orden de continuar con acercamientos para negociaciones*”. Sin muchos más indicios de lo que buscan anuncian un “*cese unilateral del fuego como expresión de buena voluntad*”²⁵ a partir del día en el que se hace pública su voluntad de acercamiento. Sobre el cese al fuego, no se conoce un acuerdo formal con el gobierno y tampoco un mecanismo de verificación que permita asegurar que se está cumpliendo teniendo en cuenta acciones que se han dado en las zonas donde tienen influencia. Sobre Los Caparros, que se disputan algunas zonas con las AGC, no se conoce comunicado público, pero según señalan los medios se han dado acercamientos por medio de interlocutores entre esta estructura y el gobierno nacional²⁶.

En la Costa Caribe, quienes han emitido mensajes de voluntad de diálogo han sido las Autodefensas Conquistadoras de la Sierra Nevada -ACSN-, también conocidos como Los Pachencas, Los Costeños y Los Rastrojos Costeños, quienes coinciden en señalar que están dispuestos a sumarse a la Paz Total y a abrir escenarios para su acogimiento a la justicia. Por su parte Los Rastrojos Costeños, añaden que harán un “*cese de hostilidades militares en pro de una negociación con el gobierno*”, pero al igual que sucede con las AGC, no ha podido ser corroborado.

De otra parte, se encuentran Los Shotas y Los Espartanos que tienen presencia en Buenaventura y con los cuales el pasado 18 de octubre se iniciaron diálogos exploratorios

13 El cambio es imparable. Ver en: <https://www.resumenlatinoamericano.org/2022/06/28/colombia-las-farc-ep-segunda-marquetalia-y-el-gobierno-que-viene-el-cambio-es-imparable/>

14 Alto comisionado para la paz, Danilo Rueda sobre proceso de diálogos regionales para la “Paz Total”. Ver en: <https://www.youtube.com/watch?v=unOALXfdUy>

15 “Cayó uno de los criminales más temidos”: Duque tras la muerte de Iván Mordisco. Ver en: <https://www.youtube.com/watch?v=ohUhjfsAAhk>

16 Comunicado Columna Móvil Urías Rondón. Ver en: <https://laverdadnadamasquelaverdad.com/video-columna-movil-urias-rondon-dice-si-a-la-paz-de-petro-pero/?fbclid=IwAR3wvKwUkcXxbCvxK7REzZJpxy8PjQUyBEetqMg5EIUM5fqrYp-QduJEU8>

17 Comunicado Columna Móvil Dagoberto Ramos. Ver en: https://twitter.com/Marovaan/status/1567983081016926208?t=B8_WXfOH09OCSee2ToiOFg&s=08

18 Comunicado Columna Móvil Jaime Martínez. Ver en: <https://www.facebook.com/MiTvCanal20/videos/428967255731096>

19 Comunicado Frente Carlos Patiño. Ver en: https://www.facebook.com/watch/?ref=search&v=759744098467749&external_log_id=ea725e27-c0a9-44c5-8976-fbac6071fb7a&q=frente%20carlos%20pati%C3%B1o%20comunicado

20 Comunicado Frente Franco Benavides. Ver en: <https://www.youtube.com/watch?v=ShKMRK0T5B8>

21 Comunicado Compañía Adán Izquierdo. Ver en: <https://www.facebook.com/eduin.troches/videos/1587040208423298>

22 Comunicado Estado Mayor Central. Ver en: <https://www.facebook.com/photo?fbid=591756859413279&set=pcb.591756876079944>

23 La Oficina busca el perdón social y el acogimiento con una carta a Petro. Ver en: <https://www.elcolombiano.com/antioquia/la-oficina-busca-perdon-social-con-una-carta-a-gustavo-petro-AJ18330123>

24 Comunicado de Los Pachelly. Ver en: https://www.elcolombiano.com/binrepository/436x565/0c0/0d0/none/11101/FBLV/carta-de-los-pachelly_40568079_20220828181747.jpg

25 ‘Clan del Golfo’ anunció cese al fuego tras la posesión de Gustavo Petro. Ver en: <https://www.opinioncaribe.com/2022/08/07/clan-del-golfo-anuncio-cese-al-fuego-tras-la-posesion-de-gustavo-petro/>

26 Los grupos criminales que piden entrar a la paz total. Ver en: <https://www.pressreader.com/colombia/el-espectador/20220911/281706913521684>

de paz encabezados por el Alto Comisionado de Paz Danilo Rueda, quien señaló: *“estuvimos hablando sobre la posibilidad de abrir un escenario de construcción de paz en Buenaventura”*. Estos acercamientos han tenido resultados positivos como la reducción de torturas, desapariciones o asesinatos en la zona durante 37 días, según la Oficina del Alto Comisionado²⁷. Sin embargo, a pesar de acuerdos preliminares y pactos de no agresión entre las dos bandas, pobladores aseguran que aún ocurren acciones violentas, por lo que monseñor Rubén Darío Jaramillo, obispo de Buenaventura y mediador subrayó: *“Todavía no hay un acuerdo entre ellos y el Estado colombiano. Lo que hay es un pacto de no agresión, y esto es lo que hemos resaltado: que luego de que su disputa por el territorio dejaba entre 25 y 30 muertes mensuales, en dos meses no ha habido registro de homicidios, ni confrontaciones armadas, ni fronteras invisibles como fruto de ese conflicto”*.

Estas bandas que tienen un origen y accionar en principio local han exhortado al gobierno mediante sus comunicados a *“facilitar el acceso a procesos de desmovilización y resocialización que incluyan programas académicos y laborales”*, así como a brindar *“seguridad, garantía y respeto de la vida de miembros de la estructura al interior de las cárceles”* y obtener *“condenas con tiempos mínimos en centros carcelarios ubicados en cercanías a sus zonas de arraigo”*²⁸.

Otro grupo que se pronunció fue el Movimiento Revolucionario del Pueblo -MRP- que emitió un vídeo el pasado 12 de septiembre, en el cual señala la necesidad de un *“diálogo franco e incluyente para salidas*

políticas de manera audaz y efectiva”. Sobre este grupo, no se reconoce cuál sería el abordaje que le daría el gobierno y en qué términos dadas sus apariciones poco estudiadas e identificadas.

Finalmente, está el ELN, con el cual ya se dio un primer encuentro en territorio Venezolano el pasado cuatro de octubre, en el que se anunció la reanudación de las negociaciones de paz desde Venezuela. Antonio García, primer comandante del ELN señaló en esa reunión que *“Las nuevas circunstancias políticas de Colombia han permitido reiniciar las negociaciones. La confianza que tenemos ahora es que hay un viraje en la política de paz”*²⁹. Por su parte, el Alto Comisionado de paz reafirmó el compromiso que tienen por cumplir con los protocolos y tiempos pactados con el fin de generar confianza de la otra parte en el proceso.

Según indicó el gobierno colombiano, la reinstalación de la mesa de diálogos estaría dada para el mes de noviembre con sedes de negociación que serán rotativas y en las cuales la ONU será mediadora y verificadora, mientras que Venezuela, Noruega y Cuba serán los países garantes del proceso³⁰. Sin embargo, y teniendo en cuenta la dificultad de negociar con el ELN, queda en el aire la premura del tiempo para el inicio de los diálogos, planteados para iniciar antes que termine el 2022.

27 En Buenaventura no hay muertos, pero persisten las extorsiones y desapariciones. Ver en: <https://www.elespectador.com/colombia-20/conflicto/paz-total-buenaventura-pacto-entre-shotas-y-espartanos-no-hay-muertos-pero-persiste-delinuencia/>

28 Comunicado Los Espartanos emitido el 09 de septiembre de 2022

29 Diálogos de paz con el ELN inician después de la primera semana de noviembre. Ver en: <https://www.lafm.com.co/colombia/dialogos-de-paz-con-el-eln-inician-la-primer-semana-de-noviembre>

30 El gobierno de Petro y el ELN anuncian la reanudación de las negociaciones de paz desde Venezuela. Ver en: <https://www.bbc.com/mundo/noticias-america-latina-63138827>

Conflictos Armados Focalizados



La interpretación de *conflictos armados focalizados*³¹, desde la mirada de los armados, sitúa confrontaciones en focos determinados por intereses particulares que, a escala nacional, no están interconectados bajo las lógicas de lucha por el poder político.

Las dinámicas de los armados que no actúan como insurgentes están alimentadas principalmente por la captura mafiosa del Estado, por recursos extranjeros provenientes del narcotráfico y por la apropiación de otras rentas o economías ilícitas. Las confrontaciones se articulan por el multicrimen. Aquí, en vez de aparecer o desaparecer elementos, hay un cambio en su nivel de determinación y en las lógicas de los fenómenos de violencia.

Se da el *cierre de un ciclo de reconfiguración armada*, en el cual las AGC se reafirman como la principal fuerza narcoparamilitar entre aquellos que surgieron luego de la desmovilización de las AUC en 2006; el ELN mantiene su condición de guerrilla; y, los POS-FARC pasan de una atomización de grupos a converger en tres estructuras jerárquicas o de coordinación en la Segunda Marquetalia, Bloque Suroriental y Comando Coordinador de Occidente, estos dos últimos presentándose recientemente como parte del Estado Mayor Central. Con ello, aquellas comandancias de antiguos mandos medios y jóvenes que en su mayoría no actuaban bajo alguna convicción política, ideal o jerarquía militar, evolucionan hacia acciones militares coordinadas y líneas de discurso consensuadas en particular para responder a la política del Gobierno de la Paz Total.

Se fortalecen como estrategias centrales de actuación, *operaciones de pequeños grupos armados* y la *tercerización de las acciones criminales* bajo la subcontratación de oficinas de cobro y/o bandas/combos

delincuenciales -urbano y rural-. *No hay una intención de confrontación a las fuerzas del Estado*, al contrario, se busca cooptar para la omisión y/o complicidad en negocios ilegales. Este modelo logra de una manera eficaz ocultar la responsabilidad de proyectos políticos y económicos en el conflicto; amplía el campo de acción de los grupos armados sin necesidad de movimiento de tropas y garantiza las actividades logísticas; instaura regímenes de terror en algunos territorios.

Hay una *urbanización del conflicto*. Si bien el rol (e interés) de las ciudades en el conflicto armado no es nuevo, en el escenario actual adquiere una mayor relevancia por el fortalecimiento de los vínculos de las estructuras armadas de alcance nacional con bandas/combos locales -*tercerización*- y por el *regreso de paramilitares y narcotraficantes tras cumplir sus penas de extradición*, quienes -en algunos casos- han buscado recuperar bienes dejados a testafierros y recomponer estructuras criminales.

Este fenómeno ha traído como consecuencias: a) un aumento del componente armado y de la capacidad de control territorial de las bandas/combos locales, quienes ahora son protagonistas -como objetivo o como combatientes- del traslado a las ciudades de disputas de tradicional ocurrencia en las zonas rurales. Aquí varían las formas de confrontación, se materializan principalmente a través del sicariato; b) se han agudizado los crímenes y violencias urbanas, donde la extorsión y el microtráfico cobran importancia como principal fuente de financiamiento de bandas/combos locales; y c) se incrementa el control ilegal sobre economías informales.

La *trampa del narcotráfico* entra en tensión para visibilizar actividades como la minería ilegal, el robo de tierras, la captura mafiosa del Estado, la vinculación de capitales

legales, entre otras; y, a buscar respuestas a conflictos estructurales, como la educación, las oportunidades económicas, los servicios básicos, la seguridad comunitaria y demás.

La centralidad en estos elementos *no significa la desaparición del paramilitarismo*. Si bien se pasa a un conflicto armado generalizado a uno de menor intensidad, *se mantiene la condición de conflicto armado interno*, la cual también se focaliza de acuerdo con las zonas de actuación de cada uno de los grupos. El Comité Internacional de la Cruz Roja identifica seis casos: a) Estado colombiano vs. ELN; b) Estado colombiano vs. AGC; c) Estado colombiano vs. Antiguas FARC-EP actualmente no acogidas al Acuerdo de Paz; d) Antiguas FARC-EP actualmente no acogidas al Acuerdo de Paz vs. Segunda Marquetalia; e) Antiguas FARC-EP actualmente no acogidas al Acuerdo de Paz vs. Comandos de la Frontera-EB³².

Hay una urbanización del conflicto. Si bien el rol (e interés) de las ciudades en el conflicto armado no es nuevo, en el escenario actual adquiere una mayor relevancia por el fortalecimiento de los vínculos de las estructuras armadas de alcance nacional con bandas/combos locales

31 Se parte de la caracterización propuesta en el informe 'Conflictos armados focalizados' publicado en 2018. Ver en: <http://www.indepaz.org.co/wp-content/uploads/2018/12/ConflictosArmadosFocalizados-Indepaz-4.pdf>

32 Colombia no debería seguir acostumbrada a la guerra. Ver en: <https://www.icrc.org/es/document/colombia-situaci%C3%B3n-humanitaria-dih-2021>

Focos del conflicto

FOCO 1. TRONCAL CARIBE

Los nueve focos que se presentan a continuación se configuran a partir de la espacialización del registro de acciones de las estructuras armadas ilegales y de la Fuerza Pública en contra de ellas. Esto quiere decir que es una agrupación de territorios seleccionados a partir de la identificación de frecuencias e intensidades de las dinámicas violentas de los armados, las cuales no necesariamente evidencian elementos históricos, geográficos, órdenes sociales e intereses presentes; ni recogen la totalidad de las confrontaciones.

Se presentan desde una lógica descriptiva más que explicativa, la cual precisa la ubicación geográfica de los mismos, los actores armados que hacen presencia en la zona, sus alianzas y/o disputas, sus acciones armadas. En algunos casos los focos pueden incluir nodos para puntualizar información.

Los focos no se entienden como conflictividades aisladas, están relacionadas con lógicas globales (nacionales e internacionales). Así entonces, su lectura debe realizarse considerando la territorialización del complejo macrocriminal. Es importante indicar que no abarcan la totalidad de confrontaciones ni de acciones, por lo cual se complementa con la cartografía de los grupos armados ilegales presentada más adelante.

En este foco se agrupan las confrontaciones armadas que se ubican en torno a la Troncal Caribe, particularmente en municipios de Atlántico, Magdalena y La Guajira. Tiene como característica central que se encuentra determinado por la actuación de narcoparamilitares, entre ellos, cobran especial relevancia grupos de origen local, que tras prestar sus servicios a estructuras de alcance nacional -*tercerización*-, aumentaron su capacidad para disputar controles territoriales y rentas económicas. Este foco está compuesto por dos nodos:

Esta zona tiene una importancia estratégica por ser parte del corredor que conecta las ciudades puerto del Caribe colombiano; por la salida al Mar Caribe y su infraestructura de puertos marítimos, claves para los tráficos de drogas y armas; por las rentas de economías legales, ilegales e informales asociadas principalmente al turismo; y, en particular para el primer nodo, por su cercanía a la frontera con Venezuela por La Guajira y Cesar, y por intereses sobre territorios ancestrales.

Un **primer nodo** se configura por la disputa entre las AGC y Los Pachencas (también conocidos como Autodefensas Conquistadoras de la Sierra Nevada -ACSN-) en los municipios de Santa Marta, Ciénaga, Zona Bananera, Aracataca, El Retén y Fundación en Magdalena, El Copey en Cesar y, Dibulla en La Guajira; formando un triángulo que encierra la Sierra Nevada de Santa Marta. También tiene algunas expresiones de menor intensidad o dispersas por cercanía, necesidades logísticas de negocios y para sostener su componente armado en Cartagena, Barranquilla, Valledupar, Riohacha, entre otros.

El enfrentamiento de estos dos grupos, antes aliados por negocios, tuvo como origen las disputas por el control del narcotráfico. Esta lleva más de tres años, pero se agudizó con la extradición de alias La Silla, líder de una estructura narcotraficante denominada de la misma manera, quien era responsable del 40% de la droga que salía desde el puerto de Santa Marta y de acciones con este mismo fin en los departamentos de Cesar y La Guajira³³. La ausencia de La Silla generó un vacío de poder, el cual las AGC y Los Pachencas buscan copar.

Se vinieron una serie de traiciones que terminaron con la muerte de Deimer Patiño Giraldo, alias '80' jefe máximo de Los Pachencas en la ciudad de Santa Marta, cuya ubicación habría sido entregada a las autoridades por narcotraficantes aliados del Clan del Golfo, o la captura del jefe financiero del Clan del Golfo en Urabá, Jorge Castaño, alias El plástico, en Barú³⁴, entre otras.

En este escenario la confrontación se materializa a través de amenazas, sicariato y, en las zonas rurales, también con combates armados. El 14 de febrero de 2022 las AGC y Los Pachencas se enfrentaron en inmediaciones de la Sierra Nevada de Santa Marta, específicamente en El Palmor, un corregimiento de Ciénaga³⁵. Dos meses más tarde, 350 campesinos se desplazaron de la vereda La Secreta -del mismo municipio-, tras la persistencia de los combates entre estas dos estructuras y el asesinato de dos jóvenes de la comunidad³⁶.

En los municipios que conforman este nodo en 2021 se registraron cuatro asesinatos de personas líderes sociales y defensoras de derechos humanos, tres en Santa Marta y una en Ciénaga, quien hacía parte de procesos de reclamación de tierras. Y en lo corrido de 2022 se ha registrado el asesinato de Frai Torres en Ciénaga, quien se desempeñaba como tesorero de la junta de acción comunal la vereda Nueva América en Palmor³⁷. En Santa Marta han ocurrido tres masacres -una en 2021 y dos en 2022- y, en lo corrido de 2022, dos en Zona Bananera³⁸.

Según la estadística delictiva de la Policía Nacional, a lo largo de 2022 se han registrado 363 homicidios, dos secuestros extorsivos, cinco casos de terrorismo, 1.620 amenazas, 169 extorsiones³⁹. La Unidad de Víctimas -también para 2022- registró el desplazamiento forzado de 1804 (1178 solo en Ciénaga) personas⁴⁰.

El **segundo nodo** se configura en Atlántico en los municipios de Barranquilla, Soledad y Malambo, y se extiende por el occidente hacia Puerto Colombia y en el oriente del departamento por Sabanagrande, Santo Tomás, Palmar de Varela, Ponedera y Sabanalarga. Allí se da una disputa entre las AGC, Los Costeños, Los Rastrojos y bandas locales de menor alcance.

Hasta 2019 las AGC y Los Costeños mantenían una alianza sustentada en la repartición de roles y rentas del narcotráfico, en la cual los primeros manejaban las relaciones con carteles internacionales mientras

33 Clan del Golfo vs. los Pachencas: la disputa en la Costa Caribe por el vacío que deja "la Silla". Ver en: <https://www.elspectador.com/judicial/clan-del-golfo-vs-los-pachencas-la-disputa-en-la-costa-caribe-por-el-vacio-que-deja-la-silla-articulo/>

34 La narco guerra por el Caribe Colombiano. Ver en: <https://voxxpopuli.digital/la-narco-guerra-por-el-caribe-colombiano/>

35 Duro enfrentamiento entre Pachencas y Clan del Golfo en la Sierra. Ver en: https://caracol.com.co/emisora/2022/02/15/santa_marta/1644890328_631937

36 Al menos 350 campesinos desplazados dejan combates en el norte de Colombia. Ver en: <https://www.eluniverso.com/noticias/internacional/al-menos-350-campesinos-desplazados-dejan-combates-en-el-norte-de-colombia-nota/>

37 Observatorio de DDHH, conflictividades y paz de Indepaz. Ver en: <https://indepaz.org.co/lideres-sociales-defensores-de-dd-hh-y-firmantes-de-acuerdo-asesinados-en-2022/>

38 Masacres en Colombia durante el 2020, 2021 Y 2022. Ver en: <https://indepaz.org.co/informe-de-masacres-en-colombia-durante-el-2020-2021/>

39 Estadística delictiva. Ver en: <https://www.policia.gov.co/grupo-informacion-criminalidad/estadistica-delictiva>

40 Registro Único de Víctimas. Ver en: <https://www.unidadvictimas.gov.co/es/registro-unico-de-victimas-ruv/37394>

los otros se encargaban de la criminalidad local. Con la captura de los principales cabecillas de Los Costeños, alias Castor y alias Digno Palomino, se abrió un escenario de reacomodos y disputas donde participaron, entre otros, Los Rastrojos y Los Papalópez. El escenario resultante fue: Los Costeños fortalecidos con alta capacidad de control de la criminalidad local, en particular del microtráfico, donde se ubicaría la motivación actual de la disputa⁴¹.

Estas confrontaciones tienen un carácter mayoritariamente urbano. Han profundizado el establecimiento de fronteras invisibles, en especial para garantizar el control de barrios costeros desde donde salen en pequeñas lanchas cargamentos de drogas que son entregados en altamar a barcos de mayor calado evadiendo controles portuarios. Las bandas locales de menor alcance se han convertido en objetivo de las disputas, pues tener su control garantiza fortalecer la capacidades de las AGC, Los Costeños o Los Rastrojos en la zona. También se ha ampliado el espectro económico, pues se buscan nuevas fuentes de financiamiento volviendo crítica la situación de comerciantes por la extorsión y de las economías informales.

En 2021 se presentaron dos asesinatos de líderes sociales, uno en Sabanalarga y otro en Barranquilla, en este último fue asesinado Yesid Bolaño -el 8 de febrero-, líder cívico que trabaja en la prevención del reclutamiento forzado generando nuevos liderazgos juveniles a través del deporte⁴². Este mismo año se presentaron tres masacres, dos en Barraquilla y una en Soledad y en lo corrido de 2022, esta violencia ha

aumentado dejando cinco masacres, cuatro de ellas en Barranquilla y la restante en Soledad⁴³.

En Barranquilla, Soledad y Malambo se concentran el 94% de los 441 asesinatos cometidos en los municipios que hacen parte de este nodo. Allí se denunciaron 1.248 amenazas, 312 extorsiones y 2 secuestros⁴⁴.

La determinación de violencias y confrontaciones de este foco también ha estado relacionada con el regreso de jefes paramilitares y capos narcotraficantes que estaban pagando penas en Estados Unidos, entre ellos, Hernán Giraldo, Libardo Parra González, alias El Flaco o El Compadre⁴⁵.

FOCO 2. NORTE DE SANTANDER

En este foco se encuentran confrontaciones armadas que se expresan en dos nodos en el departamento de Norte de Santander y los estados de Táchira y El Zulia en Venezuela.

El **primer nodo**, se configura por el enfrentamiento entre el ELN y las AGC en Cúcuta, Puerto Santander y la zona de frontera de Tibú, con algunas expresiones en los municipios de Villa del Rosario, Los Patios y en el estado de Táchira, donde involucra la acción de las fuerzas armadas de ese país⁴⁶. Tiene como antecedente reciente un plan de expansión del ELN que logró romper con la hegemonía de Los Rastrojos en Puerto Santander y la zona rural de Cúcuta. El éxito guerrillero llevó a Los Rastrojos a establecer una alianza con las AGC para hacerle frente al ELN. Este escenario representó la llegada de nuevos combatientes a la zona y la puesta en marcha de estrategias de reclutamiento en los departamentos de Magdalena y Cesar⁴⁷.

Actualmente, las AGC, que actúan mediante la subestructura Luis Orlando Pardierna Peña, han consolidado su presencia en la zona cooptando a Los Rastrojos y replegando al ELN. Este último busca blindar los territorios bajo su control para no que no se generen nuevas arremetidas en su contra, por lo cual ha establecido medidas como restricciones de movilidad, toques de

quedada y otras acciones de amedrentamiento que han causado desplazamientos, confinamientos, entre otros hechos⁴⁸.

Llegar a Cúcuta, le iba a permitir a las AGC, el ingreso a Tibú y, con ello, acércalas al Catatumbo; habitantes de la zona señalaron: “cuando los paramilitares llegaron (Rastrojos, luego AGC), en diciembre de 2020, nos reunieron a toda la comunidad y se presentaron. Uno de ellos nos dijo: “Mire, no se preocupen, ustedes avisen a la Policía y al Ejército que nosotros estamos aquí. Ellos ya saben y contamos con su apoyo, porque tenemos la misión de sacar al ELN de la frontera”⁴⁹.

La importancia de dominar este nodo está en que, además de ser puerta de entrada al Catatumbo, cuenta con una serie de trochas que conectan Colombia con Venezuela -55 pasos irregulares⁵⁰-, por las que se realizan tráfico de drogas y armas, contrabando y migración de personas. También se configuran otras economías ilegales en ambos lados de la frontera como la extorsión, el microtráfico y el control de criminalidad de pequeña escala.

Comunidades de los corregimientos Banco de Arena, Buena Esperanza y La Floresta y de las veredas El Suspiro, Vegas de Pamplonita en Cúcuta y La Silla en Tibú, entre otras, han sido las principales afectadas por esta disputa. El 11 de enero, la Fundación Progresar denunció el desplazamiento de 40 familias de la vereda La Silla⁵¹; luego,

41 Nueva disputa por el control de Barranquilla: el fin de las guerras silenciosas. Ver en: <https://www.lasillavacia.com/historias/historias-silla-llena/nueva-disputa-por-el-control-de-barranquilla-el-fin-de-las-guerras-silenciosas/>

42 Observatorio de DDHH, conflictividades y paz de Indepaz. Ver en: <https://indepaz.org.co/lideres-sociales-defensores-de-dd-hh-y-firmantes-de-acuerdo-asesinados-en-2022/>

43 Masacres en Colombia durante el 2020, 2021 Y 2022. Ver en: <https://indepaz.org.co/informe-de-masacres-en-colombia-durante-el-2020-2021/>

44 Estadística delictiva. Ver en: <https://www.policia.gov.co/grupo-informacion-criminalidad/estadistica-delictiva>

45 La nueva guerra que corroe al Caribe. Ver en: <https://360-grados.co/investigaciones/28-la-nueva-guerra-que-corroe-al-caribe>

46 Dos grupos paramilitares se unieron para enfrentar al ELN en territorio venezolano y dieron una advertencia. Ver en: <http://sunoticiario.com/dos-grupos-paramilitares-se-unieron-para-enfrentar-al-eln-en-territorio-venezolano-y-dieron-una-advertencia/>

47 Eln, el ‘pulpo’ de la frontera. Ver en: <https://kavilando.org/lineas-kavilando/conflicto-social-y-paz/8216-eln-el-pulpo-de-la-frontera>

48 Mineros de Norte de Santander, bajo amenaza del ELN. Ver en: <https://www.eluniversal.com.co/colombia/mineros-de-norte-de-santander-bajo-amenaza-del-eln-YB6838991>

49 Violencia en Norte de Santander: la guerra entre paramilitares y guerrillas. Ver en: <https://www.elespectador.com/colombia/mas-regiones/violencia-en-norte-de-santander-la-guerra-entre-paramilitares-y-guerrillas/>

50 Advierten que Clan del Golfo se apoderó de Los Rastrojos en zona rural. Ver en: https://caracol.com.co/emisora/2021/09/11/cucuta/1631376685_088976.html

51 40 Familias Desplazadas de la Vereda la Silla, en Tibú por enfrentamientos de las Autodefensas Gaitanistas. Ver en: <https://www.areacucuta.com/40-familias-desplazadas-de-la-vereda-la-silla-en-tibu-por-enfrentamientos-de-las-autodefensas-gaitanistas/>

el 8 de septiembre se reportó el desplazamiento de más de 20 familias del corregimiento de Banco de Arena⁵².

El **segundo nodo** se materializa por las acciones del Frente 33, la Segunda Marquetalia por medio de los frentes 45 y 41 Cacique Upar, el ELN, el EPL y las AGC en la región del Catatumbo (Convención, El Carmen, Hacarí, El Tarra, La Playa, Ocaña, Teorama Tibú, San Calixto y Sardinata) y por el corredor que conecta entre Tibú y Casigua El Cubo en el estado Zulia, este último con movilidad dominante del Frente 33, quienes transitan en pequeños grupos fuertemente armados.

Los golpes dados a los principales cabecillas de la Segunda Marquetalia ha significado un debilitamiento del Frente 41, el cual se ha visto reflejado en la reducción de la intensidad de los enfrentamientos que sostenían con el Frente 33 en los municipios de El Carmen y Convención⁵³. Esta situación sumada a una serie de pactos de no agresión⁵⁴ y acuerdos por el control territorial con el ELN⁵⁵ y, al parecer, también con el EPL-Pelusus, le ha permitido expandir al Frente 33 su presencia en la región, donde ha impulsado un discurso de oferta de seguridad y justicia y ha realizado acciones de amedrantamiento social con la intención de

ser actor regulador del territorio. En múltiples ocasiones han aparecido en los cascos urbanos de los municipios de Tibú, El Tarra y Ocaña, en donde pretenden demostrar su presencia y cercanía por medio de la entrega de regalos y útiles escolares⁵⁶; y se han adjudicado acciones en la ciudad de Cúcuta como el atentado al avión presidencial⁵⁷ y el ataque con carro bomba en la Brigada 30 del Ejército⁵⁸, en el cual habría participado el excapitán del Ejército Andrés Fernando Medina Rodríguez quien fue capturado tiempo después⁵⁹.

En lo que tiene que ver con enfrentamientos con la Fuerza Pública, para 2022, el Estado Mayor Central, con el cual existiría una coordinación, señaló: *“Se ha ordenado a todas las unidades guerrilleras de las FARC-EP evitar al máximo enfrentamientos con la Fuerza Pública siempre y cuando no seamos atacados como mecanismo para crear un clima propicio e iniciar con el Gobierno nacional los acuerdos de mecanismos para un cese al fuego bilateral”*⁶⁰, lo que puede explicar las nulas confrontaciones hacia el segundo semestre del presente año.

FOCO 3. ARAUCA

En este foco las confrontaciones armadas se dan principalmente en la ciudad de Arauca y en el estado de Apure en Venezuela, y se extienden por el departamento de Arauca, así como a municipios vecinos en Boyacá, Casanare y Norte de Santander. La presencia mayoritaria en esta zona la tienen el Frente 10 y el Frente de Guerra Oriental del ELN, el primero recibe apoyo del Frente 28 desde Casanare y de los otros grupos POS-FARC que se ubican en el Meta, Caquetá y Guaviare. Mientras que el ELN tendría acuerdos con la Segunda Marquetalia para retirar de la zona al Frente 10.

A partir de 2021 se vienen presentando disputas sobre las que debe señalarse no tienen las mismas características de las que se presentan en otros territorios, pues no son enfrentamientos directos -entre dos ejércitos-; son acciones de sicariato continuas y perpetradas con los mismo patrones de violencia hacia objetivos particulares: combatientes y sus familiares.

Los primeros cinco días del año 2022 se conoció del asesinato de 27 personas en zonas rurales de los municipios de Fortul, Saravena y Arauquita (Arauca); y Cubará (Boyacá), según la investigación que adelantó la Fiscalía las víctimas fueron obligadas a salir de sus viviendas por hombres armados. Algunas habrían sido llevadas a Venezuela, asesinadas y posteriormente trasladadas a territorio colombiano. Otras murieron en Colombia, pero los cuerpos los abandonaron en lugares lejanos a sus residencias. Sobre las víctimas el ente identificó que dos eran mujeres, otras dos menores

de edad y cuatro eran ciudadanos venezolanos⁶¹. La Fiscalía constató que “cuatro de los identificados están vinculados a investigaciones como presuntos integrantes de las disidencias del frente décimo de las FARC. Otros cuatro figuran como indiciados en las bases de datos institucionales”⁶². El mismo informe señala la responsabilidad del Frente de Guerra Oriental del ELN en estas acciones⁶³.

La búsqueda de control del río Arauca es el objetivo principal, su dominio les permite el tránsito de drogas, armas, personas, entre otras acciones. Una parte del paso hacia Venezuela por el río Arauca y de zonas aledañas ubicadas en la cabecera municipal de Arauca -Los Güires, La Maraña y La Troncal-, lo manejaba una estructura local comandada por alias ‘El Enano’, quien fue asesinado en agosto de 2021⁶⁴, al parecer, en medio de confrontaciones con el Frente 10 que quería quedarse con el dominio que esta banda tenía sobre los cobros por el paso de ganado, comida y personas entre Colombia y Venezuela el control del microtráfico, el sicariato y los asentamientos ilegales en la zona. Los asesinatos de esta banda inicialmente fueron justificados al presentarlos como miembros del Tren de Aragua.

En el mes de octubre de 2022, la Defensoría del Pueblo señaló el riesgo de la población del corregimiento Cañas Bravas y de la zona conocida como Bocas del Ele ubicadas entre los municipios de Arauca, Arauquita y Puerto Rondón, esto por enfrentamientos entre ELN y el Frente 10. La situación afectó a los habitantes de estos lugares, entre ellos a 170 familias indígenas

52 Un desplazamiento masivo se presenta en zona rural de Cúcuta. Ver en: <https://www.rcnradio.com/colombia/santanderes/un-desplazamiento-masivo-se-presenta-en-zona-rural-de-cucuta>

53 Cúcuta, cercada por el Eln, las disidencias de las Farc y el Clan del Golfo. Ver en: <https://www.elespectador.com/judicial/cucuta-cercada-por-el-eln-las-disidencias-de-las-farc-y-el-clan-del-golfo/>

54 ¿Qué pasa en Tibú?, el municipio del Catatumbo está bajo la sombra de la muerte. Ver en: <https://www.laopinion.com.co/premium/que-pasa-en-tibu-el-municipio-del-catatumbo-esta-bajo-la-sombra-de-la-muerte?f>

55 A través de este comunicado el ELN desmiente ser el responsable de la muerte de alias ‘Gentil Duarte’ y su compañera sentimental, así como alias ‘Jhon Mechas’ de las disidencias del frente 33 de las Farc. Ver en: <https://www.facebook.com/provinciatvdetvnorte/photos/a.1271682376675612/1345344742642708/>

56 Disidencias de las Farc amenazan con controlar la movilidad en el Catatumbo. Ver en: <https://www.rcnradio.com/colombia/santanderes/disidencias-de-las-farc-amenazan-con-controlar-movilidad-en-el-catatumbo>

57 Frente 33 de disidencias se atribuye autoría de atentados de brigada y helicóptero presidencial. Ver en: <https://www.youtube.com/watch?v=lfpkY3ycgOI>

58 Atentado al Ejército Nacional en la Brigada N.º 30 en Cúcuta, Norte de Santander. Ver en:

<https://www.ejercito.mil.co/atentado-al-ejercito-nacional-en-la-brigada-n.-30-en-cucuta-norte-de-santander/>

59 Andrés Medina, alias El Capi, y su rastro en el Ejército. Ver en: <https://www.laopinion.com.co/judicial/andres-medina-alias-el-capi-y-su-rastro-en-el-ejercito>

60 Las disidencias de FARC ordenan “evitar” los enfrentamientos con la fuerza pública. Ver en: https://www.swissinfo.ch/spa/colombia-conflicto_disidencias-de-farc-ordenan--evitar--los-enfrentamientos-con-fuerza-p%C3%BAblica/47925294

61 Fiscal General de la Nación crea grupo de tareas especiales para investigar homicidios ocurridos en Arauca y zona de frontera con Venezuela. Ver en: <https://www.fiscalia.gov.co/colombia/noticias/fiscal-general-de-la-nacion-crea-grupo-de-tareas-especiales-para-investigar-homicidios-ocurridos-en-arauca-y-zona-de-frontera-con-venezuela/#:~:text=Entre%20la%20madrugada%20del%202,sus%20viviendas%20por%20hombres%20armados.>

62 Ibid.

63 Ibid.

64 Hombre asesinado en Arauquita sería alias “El Enano”. Ver en: <https://eldiariodelllano.com/hombre-asesinado-en-arauquita-seria-alias-el-enano/>

del pueblo Hitnú⁶⁵ que debido al amedrentamiento y el señalamiento de uno u otro grupo no han podido salir de sus resguardos.

Pero las confrontaciones entre grupos armados no son las únicas que generan tensiones en el territorio, en marzo de 2021 el Ministerio de Defensa venezolano lanzó la operación denominada Escudo Bolivariano - Protegiendo la Frontera en la localidad de La Victoria, estado Apure (Venezuela), que limita con el municipio de Arauquita, la cual estaba dirigida a correr de la frontera al Frente 10. Estos enfrentamientos ocasionaron el desplazamiento forzado y masivo de la población civil, la primera semana de las acciones fueron desplazadas 5.737 personas, de ellas 4.068 eran venezolanas, 1.237 colombianas, 410 colombo-venezolanos, 3 de otra nacionalidad y 19 sin registro, según lo informó en su momento la Defensoría del Pueblo⁶⁶.

**FOCO 4. CHOCÓ Y URABÁ
ANTIOQUEÑO**

Este foco se configura sobre el principal centro de poder del Clan del Golfo, que se encuentra en la macrorregión Darién-Urabá, zona estratégica que permite la conexión entre las regiones Pacífica, Caribe y Andina, y que incluye Nudo de Paramillo, accidente orográfico donde se bifurcan los sistemas de montañas de las serranías de Abibé, San Jerónimo y Ayapel, los cuales se convierten en un conjunto de corredores para movilidad y tráfico, que han facilitado la expansión del grupo armado en sentido norte en el departamento de Córdoba, en sentido sur en el departamento de Chocó y hacia al Bajo Cauca Antioqueño.

Allí, el Clan del Golfo ejerce acciones de control poblacional que le permiten la apropiación y regulación de economías legales, informales e ilegales. Se identifican acciones que van desde la marcación con grafitis y amenazas a través de panfletos o mensajes de WhatsApp/texto hasta reclutamientos, desapariciones, secuestros y homicidios. Con lo anterior se regulan la circulación y el relacionamiento de las comunidades, las cuales en reiteradas ocasiones son obligadas a abandonar sus tierras o vivir en confinamiento. Entre las rentas económicas se encuentran: el dominio de cultivos de coca, la instalación y puesta en funcionamiento de laboratorios para su procesamiento y la comercialización de la cocaína; el microtráfico; la extorsión sobre actividades comerciales, agrícolas, ganaderas y de extracción de minerales; el tráfico de personas.

Entre lo anterior, se quieren resaltar tres nodos críticos. El **primer nodo** tiene que ver con una ruta migratoria, en particular el

paso irregular que va de Colombia a Panamá. En los municipios de Acandí, Chocó, y Necoclí y Turbo en Antioquia, el Clan del Golfo ejerce como autoridad migratoria cobrando impuesto a los migrantes, autorizando el acompañamiento de guías y obteniendo rentas de organizaciones dedicadas al tráfico de migrantes. Algunos cálculos indican que por el Darién pasan 30.000 personas por año⁶⁷. En febrero se presentó una alerta por el ultimátum dado por este grupo ilegal a personas que quedaron varadas en Necoclí por falta de dinero para cruzar a Capurganá⁶⁸. En julio la Defensoría del Pueblo alertó una crisis por el represamiento de migrantes en Necoclí debido a una situación de emergencia climática que durante diez días impidió la salida de lanchas hacía Capurganá⁶⁹.

En **segundo nodo**, se ubica en las regiones del Baudó y San Juan, donde se vive una de las crisis humanitarias más dramáticas del país como efecto de las confrontaciones entre las AGC y el ELN. Entre enero y septiembre de 2021 al menos 33.000 personas fueron víctimas de confinamiento y desplazamiento forzado⁷⁰. Estas disputas llegan hasta la zona norte de Buenaventura. La situación se agudizó con la acción de la Fuerza Pública, por un lado, con la estigmatización de las comunidades al ser acusadas de colaboradoras de los ilegales y, por el otro, con el bombardeo realizado por la Fuerza Pública el 16 de septiembre de 2021 en Corriente Palo, Litoral de San

Juan donde murieron dos adolescentes⁷¹.

Los hechos continuaron en 2022. El 16 de junio la Comisión Intereclesial de Justicia y Paz informó sobre el confinamiento de 540 indígenas de la comunidad Pichimá Quebrada en Litoral de San Juan tras el ingreso de hombres armados de las AGC a la zona⁷². El 13 de septiembre el Consejo Comunitario General de San Juan -ACADES-AN- denunció el confinamiento y desplazamiento de distintas familias a la cabecera municipal de Medio San Juan por enfrentamientos en las zonas rurales de este municipio, las víctimas también llegaron a Istmina y a las comunidades de Negría, Dipurdú, San Agustín y Cocové⁷³.

En la zona se viene advirtiendo como se ha limitado la actividad de los madereros tradicionales mientras que se entregan concesiones a grandes empresas, hecho que ha puesto en situación de vulnerabilidad a campesinos, la cual es aprovechada en para aumentar cultivos declarados de uso ilícito y ampliar los componentes logísticos para el narcotráfico que encuentra en la región condiciones favorables:

“Las rutas del río San Juan al mar hacen que en solo dos o tres horas se pueda llegar a un punto de recogida con la coca, para que esta salga hacia Centroamérica. La coca de otros lugares de Colombia (como el Cauca, Putumayo o el nordeste antioqueño) llega a este territorio y de ahí sale hacia el Pacífico. Además, la densidad

65 La Defensoría evidenció graves vulneraciones a los derechos de comunidades rurales de Arauca. Ver en: <https://www.defensoria.gov.co/web/guest/-/defensor%C3%ADa-evidenci%C3%B3-graves-vulneraciones-a-los-derechos-de-comunidades-rurales-de-arauca?redirect=/>

66 Ya son 5.737 personas desplazadas de Venezuela que han llegado a Arauca. ver en: https://caracol.com.co/radio/2021/04/11/nacional/1618158454_459128.html

67 Tapón del Darién | “La boca del lobo”: la “crisis olvidada” en la tupida y peligrosa selva entre Colombia y Panamá. Ver en: <https://www.laprensagrafica.com/internacional/Tapon-del-Darien--La-boca-del-lobo-la-crisis-olvidada-en-la-tupida-y-peligrosa-selva-entre-Colombia-y-Panam%C3%A1-20210329-0009.html>

68 Bajo presión de grupos irregulares, autoridades colombianas despejan el camino a los cubanos varados en Necoclí: https://diariodecuba.com/cuba/1612545207_28607.html

69 Colombia: miles de migrantes permanecen varados sin paso hacia Panamá. Ver en: <https://analisisurbano.org/colombia-miles-de-migrantes-permanecen-varados-sin-paso-hacia-panama/152357/>

70 Cuarenta días de violencia sostenida en el San Juan. Ver en: <https://consonante.org/noticia/cuarenta-dias-de-violencia-sostenida-en-el-san-juan>

71 En el San Juan no existía la coca. Ver en: <https://www.colombiainforma.info/en-el-san-juan-no-existia-la-coca/>

72 Hombres del clan del Golfo habrían invadido resguardo indígena en el Chocó. Ver en: <https://www.infobae.com/americas/colombia/2022/06/16/hombres-del-clan-del-golfo-habrian-invadido-resguardo-indigena-en-el-choco/>

73 Medio San Juan: Combates y desplazamientos en San Miguel. Ver en: <https://choco7dias.com/medio-san-juan-combates-y-desplazamiento-en-san-miguel/>

de la selva y la abundancia de los grandes ríos permiten montar laboratorios y evitar la persecución. Todo esto hace que sea un “paraíso” para el narcotráfico”⁷⁴.

Las dinámicas del conflicto en Chocó conectan con la actividad criminal en aumento de los municipios del suroccidente antioqueño, donde las confrontaciones se materializan principalmente de manera tercerizada.

El **tercer nodo** se ubica en el municipio de Ituango, donde se ha generado una disputa entre las AGC y el Frente 18 por el control de la zona que da ingreso al Nudo del Paramillo, particularmente en las veredas Santa Lucía, El Chuscal, Palo Blanco y Las Cuatro, donde se han implantado distintas formas de regulación a la movilidad de la ciudadanía en la zona como la carnetización de los pobladores⁷⁵, toques de queda, el tránsito sin casco o con los vidrios de los autos abajo.

Por su parte, la intención de las AGC ha sido replegar al Frente 18 de un corredor que se ubica entre Ituango y Briceño por el margen oriente y occidente del río Cauca; mientras que el Frente 18 ha buscado quitarle a las AGC el dominio que tienen desde Tarazá hasta Peque para el ingreso del Nudo del Paramillo. El interés sobre esta zona está en gran parte, determinado por la minería como lo señalan los líderes de la región, quienes además indican que en Ituango, para 2021 tenían al menos 72 solicitudes mineras⁷⁶, de las cuales la mayoría estaban ubicadas en la vereda Palo Blanco, zona que ocuparon las AGC luego de la salida de las FARC-EP por el acuerdo de paz.

Aunque la intención de los grupos POS-FARC sería la recuperación de sus zonas de antiguo dominio, la consolidación de las AGC, así como la imposibilidad de aliarse con otros grupos, parece haber cambiado sus intenciones, que ahora estarían más guiadas por controlar otras regiones y no enfrentarse a un actor que entre 2021 y 2022 amplió su consolidación y consolidó allí su fortín.

El municipio de Ituango funciona como zona estratégica que busca ser controlada porque conecta con el sur de Córdoba, tiene entrada a Tarazá y a la región montañosa del Bajo Cauca y permite el acceso al sur del Nudo del Paramillo lo que facilita la salida hacia el Golfo de Urabá y hacia Mutatá para llegar al Atrato Medio en el Chocó, hacia el municipio de Juradó⁷⁷. Además, por ser zona de influencia de Hidroituango, se han dado inversiones en infraestructura vial que también ha favorecido a los grupos en utilizar estas mismas vías para sus negocios ilegales⁷⁸.

Al oriente, en los municipios de Yarumal, Valdivia, Cáceres y Tarazá hay presencia del Frente 36, que al parecer se encuentra diezmado porque debido a la confrontación entre AGC y ELN, ya que este último se ha extendido en sus zonas de influencia y aunque se habla de posibles acuerdos entre el ELN, Frente 36 y Caparros para combatir a las AGC, esto no parece tener mayor éxito, más aún si se confirma la muerte de alias Cabuyo.

FOCO 5. SERRANÍA DE SAN LUCAS

Este foco está determinado por el interés de las AGC, el ELN y del Frente 37, sobre el control de la Serranía de San Lucas que hace parte de un corredor que comprende los municipios de Montecristo, Santa Rosa del Sur, Simití y San Pablo en el sur del departamento de Bolívar. La importancia estratégica de esta zona, está determinada por el control de economías como el oro y la cadena de producción de la cocaína.

Según el más reciente informe de la Oficina de Naciones Unidas contra la Droga y el Delito, Antioquia con 16.981 ha y Bolívar con 11.514 ha aportan el 84 % del total del área sembrada en la región Central-Sur de Bolívar, siendo el enclave productivo de San Pablo-Taracué y Valdivia-Tarazá-Cáceres, donde se observan las mayores densidades de siembra de cultivos de coca, concentrando el 23% del área sembrada de la región⁷⁹. Por otro lado el control del cinturón minero, también ha generado presiones, amenazas y asesinatos en contra de líderes mineros que se oponen a la presencia de grupos armados en la zona.

En el municipio de Montecristo las confrontaciones se dan entre el ELN y el Frente 37, en julio de 2021, estas acciones dejaron once combatientes muertos y un desplazamiento masivo de la comunidad, días después fue asesinado Oswaldo Pérez, presidente de la Junta de Acción Comunal de la vereda Mina Piojo por hombres que decían pertenecer al frente 37⁸⁰. Este mismo frente ha citado a directivos de las Juntas de Acción Comunal de La Ye de San Luquitas y San Pedro Frio en el municipio de Santa

Rosa del Sur y Mina Fácil en Montecristo, según ellos porque se iban a tomar distintas minas que se ubican en la zona⁸¹.

Por su parte, tanto las AGC como el frente 37, sin confrontaciones evidentes, pretenden controlar un corredor entre los municipios de Norosí, Montecristo y Santa Rosa. Según la comunidad de la zona, la llegada de las AGC se dio al corregimiento El Dorado de Montecristo el 2 de febrero de 2021, allí amenazaron a los pobladores diciendo que tenían un pie de fuerza de más de 200 combatientes⁸².

Para 2022, esta zona ha sido afectada por los paros armados realizados tanto por el ELN como por las AGC en el primer semestre del año, generando confinamientos y amedrentamiento en la población. Para el segundo semestre, la intensidad sobre las disputas en la zona parece tener una baja; sin embargo, se mantienen acciones como amenazas que ponen en peligro los liderazgos y la defensa de los Derechos Humanos en la zona.

74 En el San Juan no existía la coca. Ver en: <https://www.colombiainforma.info/en-el-san-juan-no-existia-la-coca/>

75 Antioquia y Córdoba, otra vez tierra de sangre. Ver en: <https://universocentro.com.co/2021/08/10/las-armas-y-el-incumplimiento-estatal-desplazan-a-la-paz-en-ituango/>

76 Las armas y el incumplimiento estatal desplazan la paz en Ituango. Ver en: <https://universocentro.com.co/2021/08/10/las-armas-y-el-incumplimiento-estatal-desplazan-a-la-paz-en-ituango/>

77 Los ‘códigos de guerra’ que están acabando con la vida en Ituango. Ver en: <https://hacemosmemoria.org/2021/04/06/los-codigos-de-guerra-que-estan-acabando-con-la-vida-en-ituango/>

78 Contexto de la crisis humanitaria en Ituango (Antioquia). Ver en: https://codhes.files.wordpress.com/2021/07/pub_ch_ituango-30.07.2021-1.pdf

79 Monitoreo de territorios afectados por cultivos ilícitos 2021. ver en: https://www.unodc.org/documents/colombia/2022/Octubre/Otros/Informe_de_Monitoreo_de_Territorios_Afectados_por_Cultivos_Illicitos_2021.pdf

80 Comunicado de la Federación Agrominera del Sur de Bolívar. Ver en: <https://twitter.com/periferiaprensa/status/1420041327589445635/photo/1>

81 Comunicado de la Federación Agrominera del Sur de Bolívar. ver en: <https://twitter.com/periferiaprensa/status/1361744608540131328>

82 Comunicado de la Federación Agrominera del Sur de Bolívar. ver en: <https://twitter.com/periferiaprensa/status/1361744607130906633>

FOCO 6. CAUCA Y SUR DEL VALLE

Este foco comprende tres nodos: el primer nodo lo componen los municipios de Argelia y El Tambo con una afectación que se extiende sobre Balboa, Patía, Sucre, Almaguer y Bolívar. El segundo nodo, está determinado por un corredor entre los municipios de Caldon, Caloto, Corinto, Miranda y Toribío en el Cauca; y, del tercer nodo hacen parte los municipios de Cali, Dagua, Buenaventura y Jamundí en el Valle del Cauca; y Suárez, Buenos Aires y Santander de Quilichao en el Cauca. Desde esos nodos hay desplazamiento de confrontaciones por control de rutas y territorios como ocurre en zonas del macizo en donde grupos postfarc pretenden imponer corredores hacia el Putumayo y la frontera con Ecuador.

El **primer nodo** responde a las confrontaciones entre el Frente Carlos Patiño del Comando Coordinador de Occidente -CCO-, el Frente José María Becerra del ELN y el Frente Diomer Cortés de la Segunda Marquetalia, los dos últimos bajo una presunta alianza para sacar de la zona al Frente Carlos Patiño. Los corregimientos de El Mango, Sinaí y El Plateado son el escenario de mayor confrontación, sólo en una semana, la última de abril de 2021, las disputas entre estos actores armados dejaron cerca de 2.000 desplazados, por lo menos 17 combatientes de los distintos grupos muertos, un suboficial del Ejército asesinado y varios civiles heridos en un campo minado⁸³.

Durante el paro armado decretado por

el ELN en febrero de 2022, se cometieron quince acciones en el departamento del Cauca⁸⁴ en su mayoría quema de vehículos, acciones propagandísticas y retenes en zonas rurales de los municipios de El Tambo, Bolívar, Patía, entre otros. Sin embargo, las acciones también se extienden hacia las cabeceras municipales, como ocurrió con la instalación del carro bomba en cercanías de la alcaldía de Argelia el 2 de mayo de 2022⁸⁵, que según el ministro de defensa Diego Molano fue una acción perpetrada por las “disidencias de las FARC”⁸⁶.

El **segundo nodo** se ubica hacia la parte noroccidental del departamento del Cauca, donde hace presencia la Columna Móvil Dagoberto Ramos y el ELN, que se han enfrentado afectando a distintas comunidades como lo denunciaron las autoridades indígenas del Territorio Ancestral Kweth Kina – Las Mercedes del resguardo de Pioya en el municipio de Caldon. Allí el pasado 28 de septiembre se presentaron enfrentamientos entre las “viviendas de los comuneros, las huertas y demás espacios de vida”⁸⁷, según comunicado emitido. A pesar de la denuncia continuaron las acciones, entre ellas, el bloqueo de vías “hombres armados uniformados y de civil”⁸⁸ que confinaron a las comunidades, dejándolas en medio del fuego cruzado.

En la zona también han circulado panfletos del Frente Dagoberto Ramos Ortiz que hace parte de la Segunda Marquetalia⁸⁹ y del cual no se conoce presencia con unidades armadas, pero se advierte sobre la posibilidad de un ingreso por medio de alianzas con el ELN, como ya ha sucedido

en otras partes del Cauca, según lo ha señalado la Defensoría del Pueblo⁹⁰. Por otra parte, los enfrentamientos de estos grupos con las Fuerzas armadas se convierten en una amenaza para la población civil ocasionando acciones que, dirigidas en principio hacia estaciones de Policía o al Ejército, generan afectaciones a la población civil⁹¹, como fue el caso de la moto bomba que explotó en el municipio de Caloto en febrero de 2022⁹².

El **tercer nodo** da cuenta de la extensión de un corredor, que en principio comprendía el nororiente del departamento del Cauca, pero que a partir de 2021 se ha extendido hacia el sur del Valle del Cauca. En esta zona se encuentran ubicados el ELN y el Comando Coordinador de Occidente por medio de la Columna Móvil Jaime Martínez. Entre estas dos estructuras no se identifica un escalamiento de los enfrentamiento, situación que se explicaría por la tercerización, en la cual se materializarían a través de confrontaciones entre bandas locales. Esta dinámica estaría permitiendo el fortalecimiento del CCO tanto en las zonas rurales como en las urbanas.

La Columna Jaime Martínez ha llegado a municipios como Dagua en el sur del Valle del Cauca, allí ha atentado contra civiles, como es el caso de los trabajadores de una empresa que se movilizaban por la vereda El Placer, zona rural de Dagua. También, las acciones se han intensificado en el municipio de Santander de Quilichao, que antes funcionaba como un corredor de movilidad, pero que se ha convertido en una zona de disputa y confrontación por el mantenimiento de rutas que conducen hacia el pacífico y centro del país; aún no se reconoce si lo que sucede está conectado con un posible ingreso de la Segunda Marquetalia al contiguo municipio de Buenos Aires⁹³.

83 La dura guerra entre grupos ilegales que viven los habitantes de El Plateado, Cauca. Ver en: <https://www.elpais.com.co/judicial/la-dura-guerra-entre-grupos-ilegales-que-viven-los-habitantes-de-el-plateado-cauca.html>

84 Acciones del ELN durante el paro armado 2022. Ver en: <https://indepaz.org.co/acciones-del-eln-durante-el-paro-armado-febrero-2022/>

85 Un carro bomba es detonado en la sede de la Alcaldía de Argelia, Cauca. Ver en: <https://www.eltiempo.com/colombia/otras-ciudades/carro-bomba-explota-en-la-alcaldia-de-argelia-cauca-669158>

86 Esta es la recompensa que ofrece el MinDefensa para capturar a presuntos responsables del carro bomba en Argelia. Ver en: <https://www.semana.com/nacion/articulo/esta-es-la-recompensa-que-ofrece-el-mindefensa-para-capturar-a-presuntos-responsables-del-carro-bomba-en-argelia/202218/>

87 Emergencia Humanitaria y Graves Desarmonías en Pioyá, Caldon. Ver en: <https://www.cric-colombia.org/portal/emergencia-humanitaria-y-graves-desarmonias-en-pioya-caldono/>

88 Ibid.

89 Alerta Temprana N.º 004/22. Ver en: <https://alertasstg.blob.core.windows.net/alertas/004-22.pdf>

90 Alerta Temprana N.º 019/22. Ver en: <https://www.facebook.com/watch/?v=1197002907538174>

91 Tres ataques contra la Estación de Policía de Corinto en los últimos días. Ver en: <https://www.wradio.com.co/2022/01/06/tres-ataques-contr-la-estacion-de-policia-de-corinto-cauca-en-los-ultimos-dias/>

92 “Hay miedo en el Cauca”: habitantes de Caloto tras atentado con una moto bomba. Ver en: <https://www.semana.com/nacion/articulo/hay-miedo-en-el-cauca-habitantes-de-caloto-tras-atentado-con-una-moto-bomba/202238/>

93 Intensos combates entre estructuras armadas en el norte del Cauca. Ver en: <https://www.wradio.com.co/2022/05/10/intensos-combates-entre-estructuras-armadas-en-el-norte-del-cauca/>

FOCO 7. PUTUMAYO

Este foco agrupa las actividades armadas que se desarrollan principalmente en los municipios de Puerto Leguizamo, Puerto Guzmán, Puerto Asís, Puerto Caicedo y Orito en el departamento del Putumayo, donde hace presencia el Frente Carolina Ramírez parte del Bloque Suroriental y los Comandos de la Frontera que tienen una coordinación con la Segunda Marquetalia.

El interés de los grupos por controlar esta zona tiene que ver con el mantenimiento del flujo de las economías ilegales como drogas, armas, minería, entre otras. Por una parte, el control de los ríos Putumayo y Caquetá les permite la movilidad sobre todo el suroriente y occidente del país, para esto es menester el control de corregimientos como La Tagua en Puerto Leguizamo que conecta con los dos afluentes, siendo además la única zona que no ha sido en su totalidad entregada en concesión a las petroleras a pesar de la disponibilidad de áreas para la exploración y explotación⁹⁴. Esto se suma a la posibilidad de conectar con las fronteras que conducen hacia Ecuador, Perú y Brasil.

La búsqueda del dominio de rutas y de las zonas cocaleras, ha desencadenado entre muchas situaciones, el aumento del reclutamiento de jóvenes en la zona, por lo que distintas organizaciones sociales y líderes de la región han reclamado en atención a la escalada de acciones violentas como amenazas, asesinatos selectivos, masacres y otras. Así también se ha identificado que los grupos armados ven como una amenaza los procesos comunitarios, los cuales se han organizado para oponerse a la presencia de actores armados en sus territorios.

Por último, se advierte sobre el avance que estarían tomando estas confrontaciones sobre los municipios de San José de la

Fragua, Curillo, Solita y Solano en el departamento del Caquetá. También se hace necesario hacer explícita la posibilidad en la escalada de acciones hacia la frontera entre los municipios de Piamonte (Cauca), Ipiales (Nariño), Villagarzón, Puerto Caicedo y Orito (Putumayo), por la aparición de panfletos firmados por la recién conformada Columna Móvil Jhonier Toro Arenas que estaría vinculada con el Comando Coordinador de Occidente.

FOCO 8. COSTA PACÍFICA NARIÑENSE Y TRIÁNGULO DEL TELEMBÍ

En este foco se agrupan las confrontaciones armadas que se ubican en las subregiones Saquianga, Pacífico Sur y Telembí, en el departamento de Nariño.

En los municipios de Olaya Herrera, La Tola, Magüí Payán y Roberto Payán la confrontación se da entre la Segunda Marquetalia -por medio del Bloque Occidental Alfonso Cano y la Columna Móvil Ariel Aldana- y el Frente Franco Benavides que hace parte del Comando Coordinador de Occidente -CCO-, esta última, se enfrenta también en Roberto Payán con el Frente Comuneros del Sur del ELN. Mientras que en Tumaco, los enfrentamientos han sido de la Columna Móvil Urías Rondón también parte del CCO contra Los Contadores y el Frente Oliver Sinisterra -FOS-, estos dos últimos aliados con la Segunda Marquetalia. En medio de las confrontaciones y sin entrar en disputas directas, se identifica presencia de las AGC.

Los Contadores, que también se han hecho conocer en los últimos meses como el Frente Iván Ríos, y el FOS, han venido trabajando con la Segunda Marquetalia bajo acuerdos para mantener el control social y territorial y así asegurar operaciones logísticas, de seguridad, movilidad y negocios sobre las Costa Pacífica nariñense; y, sobre todo, evitar la consolidación de la Urías Rondón. Si bien estas alianzas han difuminado las responsabilidades sobre las violencias a nombre propio de Los Contadores y del FOS, y parecieran estar inmersos en un proceso de cooptación por la Segunda Marquetalia, se puede afirmar que no se encuentran en una situación de subordinación definitiva, pues conservan estructuras jerárquicas y de operación militar de años anteriores.

La situación humanitaria continua siendo aguda. En el Triángulo del Telembí fueron desplazadas cerca de 21.000 durante el primer semestre de 2021. En el mes de febrero de 2022, según Médicos Sin Fronteras, hubo cinco desplazamientos masivos declarados en los municipios de La Tola, Mosquera, Olaya Herrera y Barbacoas⁹⁵, esta situación ha generado que las mismas familias hayan tenido que salir de sus territorios más de dos veces en los dos primeros meses del año por las tensiones en su territorio. De igual manera, la afectación se ha dado en comunidades indígenas, afro, campesinas, entre ellos, líderes, lideresas, menores de edad. Entre 2021 y el 10 de noviembre de 2022, han sido asesinados 34 líderes/as en Nariño y se han cometido cuatro masacres⁹⁶, siendo Tumaco el municipio más afectado por este tipo de acciones. La denuncia de quienes se ubican en este territorio es sobre la instalación de minas antipersonales, campamentos, amenazas y reclutamientos por parte de estos grupos armados.

En estas zonas de Nariño las disputas están marcadas por el control de cultivos de coca y el narcotráfico y de las rentas mineras, especialmente en el Triángulo del Telembí. Estas economías cobran un sentido particular por ubicación del departamento, que cuenta con salida al Océano Pacífico y es frontera con Ecuador, donde se están incrementando las violencias asociadas al narcotráfico.

⁹⁴ Las guerras del posa cuerdo: ¿quiénes son los Comandos de Frontera?

Ver en: <http://alaorilladelrio.com/2022/04/13/las-guerras-del-posacuerdo-quienes-son-los-comandos-de-frontera/>

⁹⁵ No cesan los desplazamientos en el Triángulo de Telembí. Ver en <https://www.elespectador.com/colombia-20/conflicto/no-cesan-los-desplazamientos-en-el-triangulo-de-telembi/>

⁹⁶ Observatorio de Derechos Humanos y Conflictividades de Indepaz. Ver en: <https://indepaz.org.co/observatorio-de-derechos-humanos-y-conflictividades/>

FOCO 9. URBANO-CIUDADES

La materialización del conflicto armado en las ciudades se ha hecho más visible en los últimos dos años, particularmente por la agudización de violencias bajo la modalidad de sicariato y reclutamiento. Esta situación se explica, como se menciona anteriormente, en la tercerización de actividades criminales y logistas y por el retorno al país de narcotraficantes y paramilitares que cumplieron sus penas de extradición.

La función de los centros urbanos ha estado asociada como puntos logísticos de abastecimiento con el fin de garantizar el sostenimiento de las estructuras, nodos de infraestructura para tráfico (aeropuertos, terminales terrestres y puestos marítimos) y centros económicos para el lavado de activos y de apropiación de rentas. Por lo general, para estas actividades oficinas de cobro han prestado sus servicios.

La tercerización de actividades de los grupos de alto impacto en oficinas de cobro y bandas/combos delincuenciales de carácter local, muchas veces ha trasladado conflictos que cotidianamente tienen su escenario en zonas rurales. Este fenómeno tiene como consecuencia el fortalecimiento de las capacidades de control territorial y apropiación de rentas de bandas/combos delincuenciales, agudizando con ello problemáticas como la del microtráfico y la extorsión; y ha expandido el control criminal sobre economías informales como las ventas ambulantes y el mototaxismo, entre otras.

El retorno al país de narcotraficantes y paramilitares que cumplieron sus penas en extradición ha traído consigo la intención de algunos de estos personajes por recuperar sus bienes dejados a testaferros y recomponer sus antiguas estructuras armadas para retomar control territorial y sobre rentas económicas legales, ilegales e informales.

En Buenaventura la violencia durante 2021 y lo corrido del 2022 estuvo marcada por la división de la banda La Local, que dejó como resultado el surgimiento de dos facciones que entraron en confrontación: Los Shotas y Los Espartanos. En esta confrontación se conectan los intereses de las AGC, el ELN y de la Columna Móvil Jaime Martínez del Comando Coordinador de Occidente.

Entre abril y agosto del 2022 fueron encontrados 19 cuerpos embolsados en distintas localidades de Bogotá⁹⁷. Estos hechos revelarían la disputa entre bandas locales y oficinas de cobro por el control de rentas y de corredores de movilidad. Con ello se consumaría la Alerta 010 emitida por la Defensoría del Pueblo el 31 de mayo de 2021, en la que señala un escenario de riesgo que se configura a partir de la expansión y disputa por el control de los corredores de movilidad entre los grupos armados de crimen organizado Los Paisas y Los Boyacos, y la presencia de actores no estatales parte del conflicto armado como el ELN y las facciones disidentes de las FARC-EP, agrupadas en los sedimentos del Bloque Suroriental⁹⁸.

Tras estos hechos, el Defensor del Pueblo denunció la presencia de al menos diez grupos criminales en la ciudad, entre ellos tres considerados de alto impacto como lo son las AGC, el ELN y estructuras de las llamadas “disidencias de las FARC”. También nombró al ‘Tren de Aragua’, ‘Los Pascuales’, ‘Los Boyacos’, ‘Los Pereiranos’, ‘Los Paisas’, Los Sayayines o los Ganchos del Bronx⁹⁹.

Los recientes asesinatos de Claudio Javier Silva Otálora y Guillermo Honorio Tabares Ortiz en Bogotá y Cajicá, respectivamente, pusieron en evidencia las disputas por la recomposición de estructuras narco-paramilitares. Según El Tiempo, Silva Otálora fue un lavador de dinero de la mafia

y había retornado al país luego de cumplir sus penas en extradición; y, en el caso de Tabares, se indica que él y otros comerciantes de Puerto Boyacá debieron abandonar la zona por la presencia de alias El Pájaro, excomandante paramilitar, quien estaría relacionado con una guerra entre mafias que ya deja 13 muertos en Bogotá¹⁰⁰.

En el caso de Quibdó hay una disputa entre el Clan del Golfo y un grupo delin cuencial conocido como Los Mexicanos o Fuerzas Armadas Mexicanas, situación que ha configurado un escenario de riesgo principalmente para los jóvenes por acciones de reclutamiento y homicidio. En este escenario de confrontación, que busca el control de la criminalidad local, aparecen también el ELN y tres bandas locales: Los Palmeños, Los Locos y Los Rapados¹⁰¹.

Finalizando enero de 2021 la Policía capturó a alias Jorbi, del Clan del Golfo en Quibdó, el relato de la acción deja entrever la gravedad de la situación: *“los uniformados fueron alertados por los gritos de auxilio que provenían de una vivienda, de inmediato reaccionaron ingresando al inmueble donde encontraron amordazado a un ciudadano, quien estaba siendo torturado por sus secuestradores, acusado de pertenecer al grupo delin cuencial los Mexicanos [...] Según su testimonio, los capturados le manifestaron que en la noche sería asesinado”*¹⁰².

A las mencionadas anteriormente se suman las confrontaciones descritas en el *Foco 1. Troncal Caribe* y otras con ocurrencia en Cali, Medellín, ciudades capitales del Eje Cafetero y centros urbanos del Norte del Valle.

97 Policía confirma que aparecieron dos cadáveres, uno en Engativá y otro en Suba. Ver en: <https://www.eltiempo.com/bogota/cuerpos-en-bolsas-de-basura-en-bogota-aparecen-en-suba-y-engativa-699901>

98 ALERTA TEMPRANA N° 010-21. Ver en: <https://alertasstg.blob.core.windows.net/alertas/010-21.pdf>

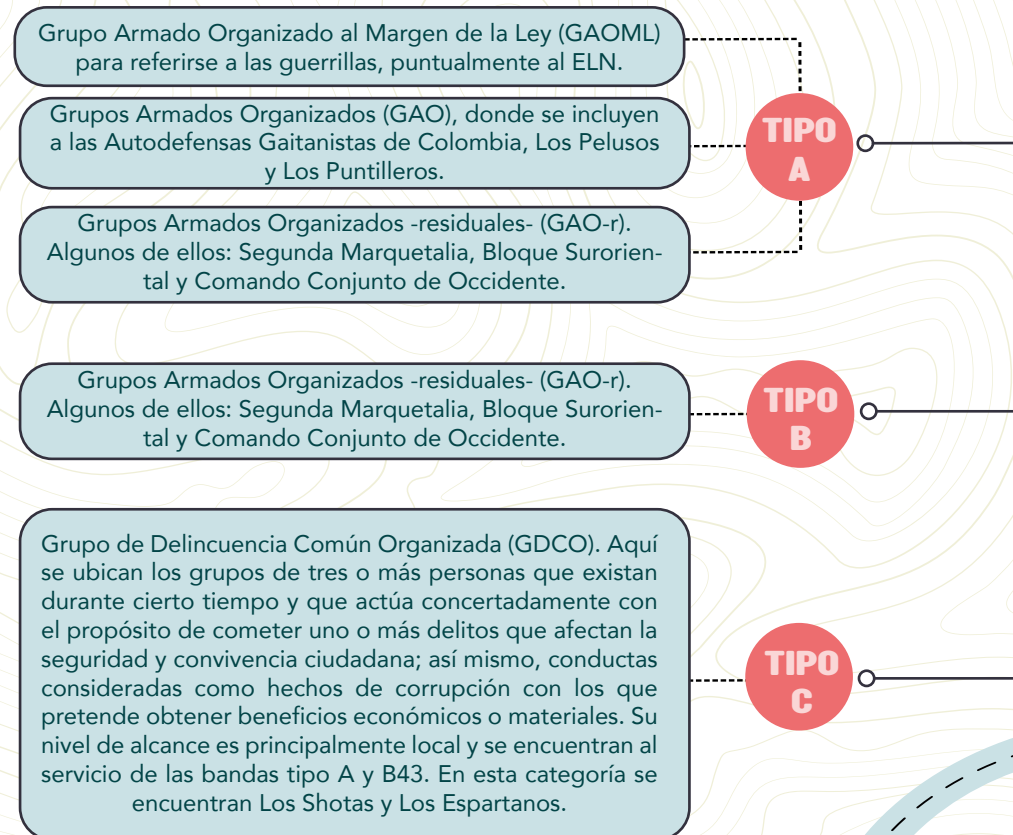
99 Estas son las 10 organizaciones criminales que delinquen en Bogotá, según la Defensoría. Ver en: <https://www.rcnradio.com/bogota/estas-son-las-10-organizaciones-criminales-que-delinquen-en-bogota-segun-la-defensoria>

100 El video del crimen de un hombre en Cajicá aterroriza a ganaderos. Ver en: <https://www.eltiempo.com/unidad-investigativa/el-video-del-crimen-de-hombre-en-cajica-ateroriza-a-ganaderos-717136>

101 La violencia en Quibdó se ensaña contra los jóvenes. Ver en: <https://cerosetenta.uniandes.edu.co/la-violencia-en-quibdo-se-ensana-contra-los-jovenes/>

102 Capturamos a ‘Jorbi’ cabecilla urbano del Clan del Golfo en el Chocó. Ver en: <https://www.policia.gov.co/noticia/capturamos-jorbi-cabecilla-urbano-del-clan-del-golfo-choco>

Categorización oficial de las estructuras:



2003-2006: Desmovilización de las AUC (Autodefensas Unidas de Colombia).

2008: las estructuras surgidas luego de la desmovilización de las AUC, lideradas principalmente por exmiembros de las autodefensas, fueron denominadas por el gobierno de Álvaro Uribe Vélez como bandas criminales (Bacrim).

2018: Ley 1908; a partir de la categorización GAO y GDO se establecen disposiciones para la investigación y judicialización de organizaciones criminales y medidas para su sujeción a la justicia.

2016: Directiva Ministerial 015 por la cual se generan nuevas categorías: Grupos Armados Organizados (GAO) y Grupos Delictivos Organizados (GDO).

2011: se expide la Directiva Ministerial 014 en la cual se mantiene la categorización de Bacrim y se autorizaba la actuación conjunta y coordinada de la Policía y las Fuerzas Militares.

2010: se expide el decreto 2374; se crea la Comisión interinstitucional contra las bandas y redes criminales. Reconocimiento de: Los Rastrojos, Los Paisas, Urabá (o Urabeños), Ejército Revolucionario Popular Antiterrorista Colombiano -ERPAC-, Renacer y Los Machos.

2022: El 4 de noviembre el presidente Gustavo Petro sancionó la Ley 418 de la Paz Total la cual "define la política de Estado, preservando y garantizando la seguridad humana, a través de la solución definitiva del conflicto armado en Colombia". Se dará una clasificación sobre el tipo de organizaciones con las cuales se va a negociar, hasta el momento se tienen dos categorías; una, cimentada en el reconocimiento de un estatus político en la organización -se nombra dentro de esta al ELN-. La segunda, es el reconocimiento como organización de alto impacto criminal, en la que el diálogo no es político y lo que se da es un sometimiento a la justicia.

2017: Directiva Ministerial 037 la que incluye la categoría Grupos Armados Organizados -residuales- (GAO-r). En este sentido, para entender la categoría GAO-r es necesario remitirse a los elementos de la Directiva Ministerial 015 de 2016 que definen una GAO y a esta sumarle la especificidad del origen, que para este caso está asociada a las extintas guerrillas de las FARC-EP.

GAO: se definen aquellos grupos que, "bajo la dirección de un mando responsable, ejerzan sobre una parte del territorio un control tal que les permita realizar operaciones militares sostenidas y concertadas [...] que use la violencia armada contra la Fuerza Pública u otras instituciones del Estado; la población civil; bienes civiles, o contra otros grupos armados [...] que tenga la capacidad de generar un nivel de violencia armada que supere el de los disturbios y tensiones internas [...] que tenga una organización y un mando que ejerza liderazgo o dirección sobre sus miembros (...).

GDO: se entienden como "grupo estructurado de tres o más personas que exista durante cierto tiempo y que actúe concertadamente con el propósito de cometer uno o más delitos graves o delitos tipificados con arreglo a la Convención de Palermo, con miras a obtener, directa o indirectamente, un beneficio económico u otro beneficio de orden material".

SE DEFINEN:

COMPONENTES ESTRUCTURALES: están ubicados particularmente en zonas rurales, poseen armas de guerra y evidencian una jerarquía buscando capacidad para custodiar, explotar y disputar zonas estratégicas del narcotráfico y otras modalidades delictivas.

REDES CRIMINALES: las cuales, si bien no hacen parte del componente estructural, sí se identifican como miembros de la BACRIM a la que sirven, así simultáneamente pertenezcan a otros grupos delincuenciales, como los denominados "combos" y "oficinas de cobro.

Categorización de estructuras INDEPAZ:

Indepaz clasifica las estructuras en narco-paramilitares, POSFARC y guerrilla a partir del análisis de un conjunto de elementos relacionados con *su origen, capacidad de control territorial y alteración del orden público y forma y carácter de sus actuaciones*.

Las estructuras *sucesoras del paramilitarismo*, denominadas como narcoparamilitares, son entendidas como una modalidad de paramilitarismo por negocios especialmente de narcotráfico y lavado de activos. Grupos privados armados para fines de lucro que ejercen funciones de seguridad pública y, en ocasiones de contrainsurgencia, contando para ello con la complicidad u omisión desde agentes del Estado y de la Fuerza Pública. Controlan territorios, capturan instituciones estatales, ejercen justicia privada, se apropian por la fuerza de bienes, recursos y rentas y practican sistemáticamente la corrupción desde sus negocios y los de sus aliados. También buscan controlar poderes del Estado y, para ello, promueven políticos y alianzas con gobernantes o con fracciones locales o nacionales de partidos¹⁰³.

Se identifican tres tipos de narcoparamilitares. En el primero se encuentran las AGC, las cuales surgen tras la desmovilización de las AUC, cuentan con injerencia interregional con impacto nacional y alta capacidad de alteración del orden público. Del segundo tipo están EPL-Peludos, Los Rastrojos, Los Pa-chencas, Los Costeños, Los

Puntilleros, que tienen origen en la desmovilización paramilitar o como banda/combo local fortalecida de procesos de tercerización cuya actuación afecta a varios municipios de una región. En el tercero se agrupan bandas/combos locales y oficinas de cobro que actúan en función de las dos primeros y de otras estructuras de carácter guerrillero, POSFARC, dedicadas de forma exclusiva al narcotráfico o al lavado de activos.

Para los grupos sucesores de las *FARC-EP, grupos POS-FARC*, se partió por cuestionar clasificaciones, entre ellas las presentadas por Indepaz en anteriores informes, que absolutizaban los grupos en relación a su origen particular o al carácter de sus mandos visibles, pues categorías como disidencias, rearmados y residuales se tornan difusas como parte de las dinámicas tradicionales de los conflictos: confrontaciones, cooptaciones, alianzas y nuevos reclutamientos. Se privilegió la información sobre la forma y carácter de sus actuaciones, en particular la relacionada con los procesos de coordinación para el control de territorios y economías y para afrontar procesos de negociación con el Gobierno.

Así entonces, estos grupos se entienden como organizaciones armadas que: a) su origen está ligado a la negociación de paz adelantada entre las FARC-EP y el Gobierno -ya sea porque siendo parte de esta guerrilla se apartaron de la negociación y anunciaron de

manera pública su continuidad en las armas, o porque nos fueron incluidos por la guerrilla en sus listas de combatientes ni tuvieron alternativa de paz ofrecida por el Gobierno, o porque se retiraron de los procesos de implementación del Acuerdo de Paz-; b) su recomposición territorial se ha dado principalmente entorno a rentas; c) buscan recuperar el discurso y las banderas guerrilleras; d) no tienen intención de la confrontación con las fuerzas del Estado, de hecho en algunos casos hay alianzas; e) en cada estructura el origen de sus combatientes es diverso, ya sea porque no estuvo en la negociación, no fue reconocido por la guerrilla, se separa de la implementación del Acuerdo o es un nuevo recluta.

Así entonces, los grupos POS-FARC se clasificaron en cuatro categorías: Bloque Suroriental, Comando Coordinador de Occidente, Segunda Marquetalia e independientes.

En el Caso de ELN prevalece su reconocimiento de rebelión y cuenta con una ruta definida de negociación. Para este informe Indepaz entiende al *grupo guerrillero* como una organización político – militar que se han levantado en armas en contra del Estado con motivaciones de cambio social, económico e institucional mediante la lucha armada¹⁰⁴. En su actuación se identifican conductas determinadas por fines económicos y contra la población civil.

Tabla 6.

Número de departamentos y municipios con actividades por categoría de grupos armados ilegales 2021- 2022 (1)

Grupos	Narcoparamilitares		POS-FARC		ELN	
	2021	2022 (1)	2021	2022 (1)	2021	2022 (1)
Departamentos	27	27	20	20	26	19
Municipios	332	345	141	161	184	162

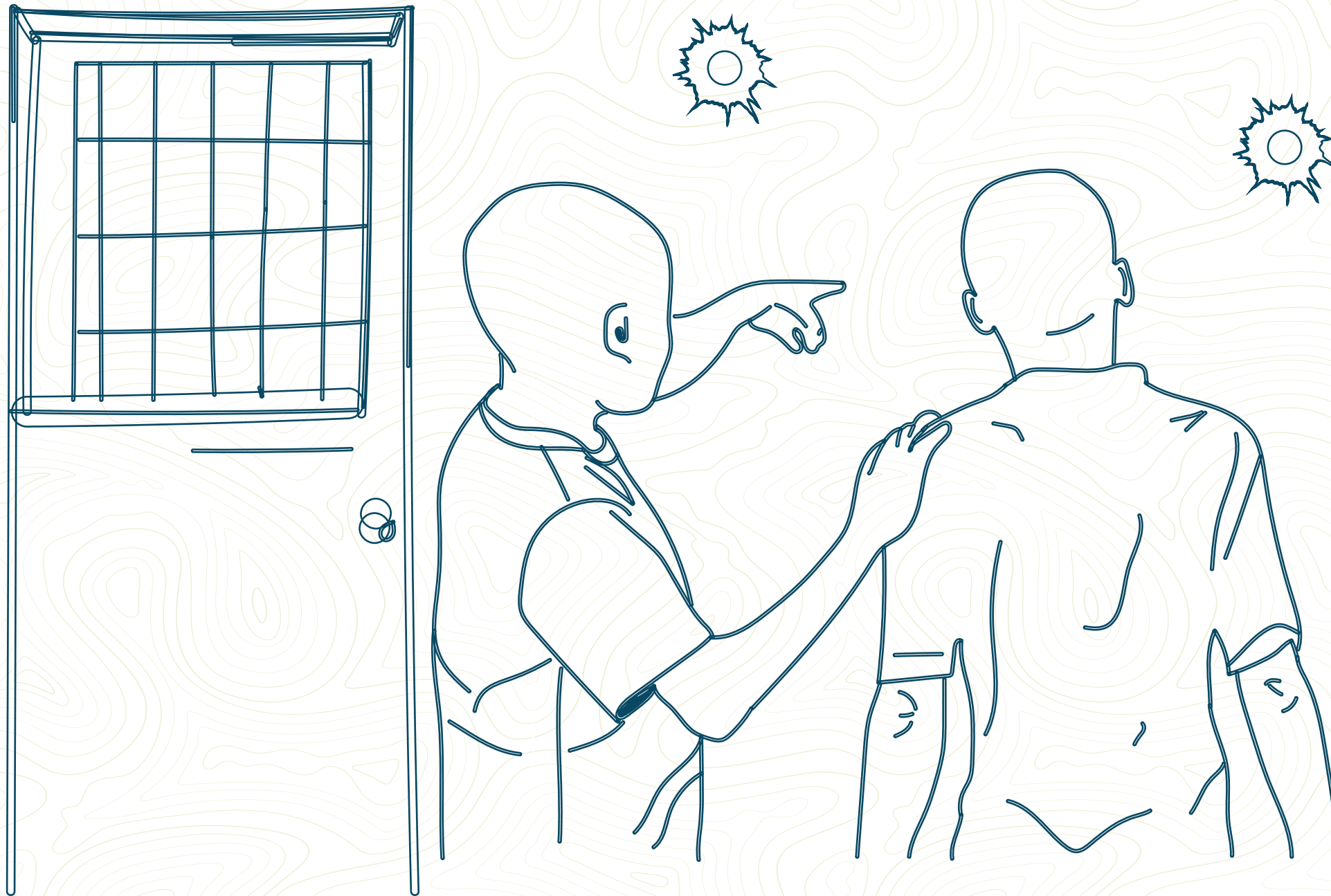
Fuente: Observatorio de Conflictividades y DDHH de Indepaz | Elaborado por: Indepaz

Sobre el número de integrantes de estas estructuras Indepaz no identificó un informe oficial actualizado y consolidado que permita indicar cifras de combatientes y redes de apoyo para cada uno de los grupos armados ilegales. Sin embargo, teniendo en cuenta el comportamiento en la cantidad de municipios afectados, se puede presumir que en los dos últimos años hubo crecimiento en su pie de fuerza, principalmente de las AGC y los grupos POS-FARC.

103 Conflictos armados focalizados. Ver en:<https://indepaz.org.co/wp-content/uploads/2018/12/ConflictosArmadosFocalizados-Indepaz-4.pdf>

104 Conflictos armados focalizados. Ver en:<https://indepaz.org.co/wp-content/uploads/2018/12/ConflictosArmadosFocalizados-Indepaz-4.pdf>

Cartografía Grupos Armados Ilegales



Narcoparamilitares

CONTINUIDAD DEL ACCIONAR NARCOPARAMILITAR POR MUNICIPIO

Con los registros de la actuación narcoparamilitar obtenidos por Indepaz como resultado del seguimiento realizado durante 16 años¹⁰⁵, se definieron cuatro categorías a modo de intensidades para visualizar niveles de afectación, procesos de expansión o de pérdida de control territorial y actuaciones ocasionales. Para definir estas intensidades se revisaron 729 municipios que entre 2008 y 2021 han sido documentados con alguna actividad narcoparamilitar, de los cuales se excluyeron 161 por no registrar acciones entre 2016 y 2021.

Los 568 municipios restantes fueron clasificados de la siguiente manera: con **Intensidad Alta** cuando entre 2008 y 2021 presentaron actividad de 9 a 13 años o actividad permanente a partir de 2016. En **Intensidad Media-Alta** se ubicaron aquellos que entre 2008 y 2021 presentaron actividad de 6 a 8 años, donde al menos cuatro registros son a partir de 2016, o que desde 2016 fueron registrados durante cinco años. En **Intensidad Media** se encuentran los municipios que entre 2008 y 2021 presentaron actividad de 6 a 8 años, donde 2 o 3 años se registraron a partir de 2016, o que registran presencia en cuatro años desde 2016. Finalmente, en **Intensidad Baja** se agruparon los que registraron actividad de 1 y 3 años desde 2016.

Entre 2008 y 2021 los grupos narcoparamilitares han consolidado su actividad en 216 municipios y 41 parecen seguir hacia esta tendencia; 79 se encuentran dentro de los procesos de expansión, tránsitos per-

manentes o en disputa con otras fuerzas armadas (legales e ilegales); 232 presentan presencia ocasional, dieciséis de los cuales fueron registrados por primera vez en 2021 (ver mapa 1 y tabla 8).

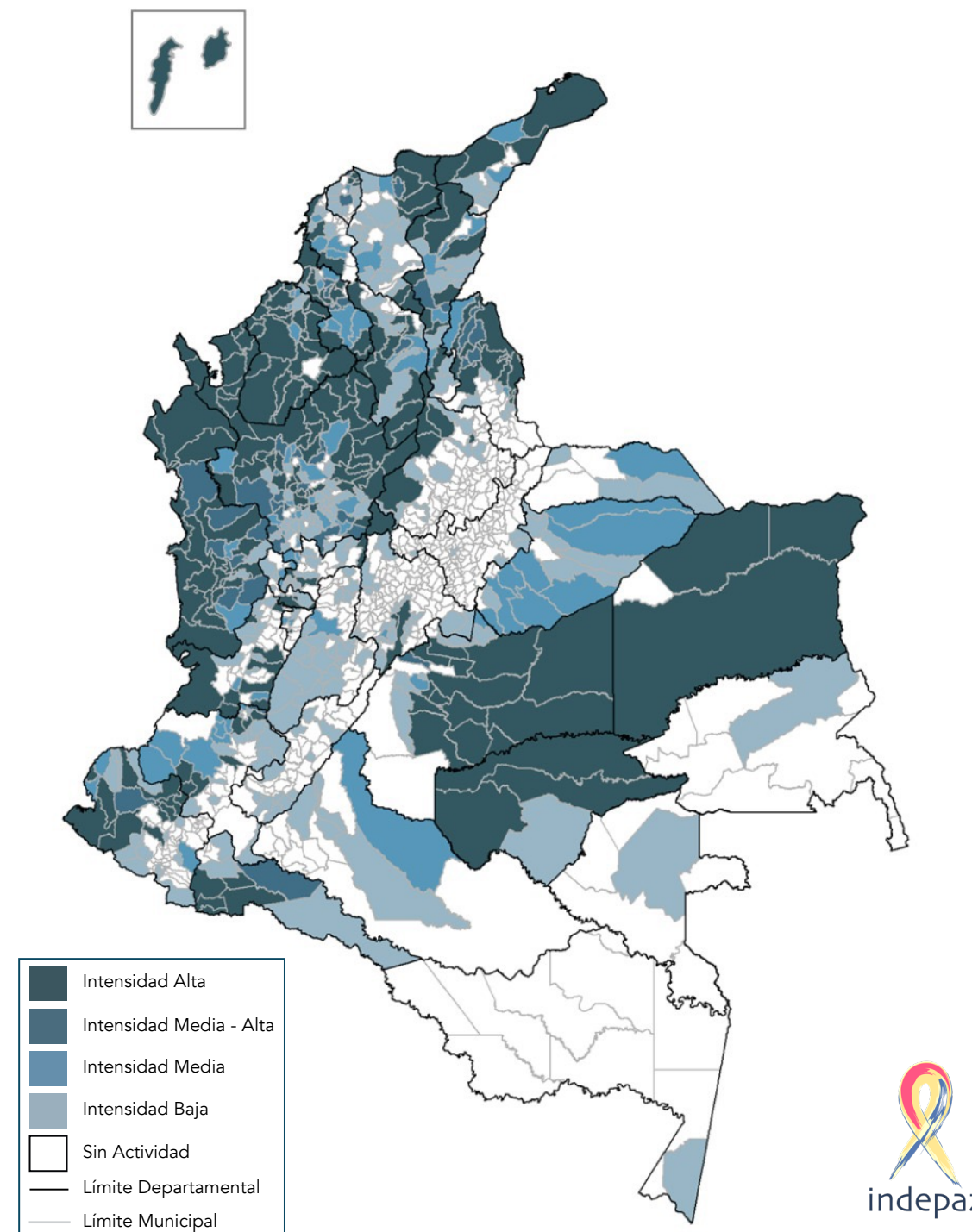
Municipios de Córdoba, Chocó y Antioquia conforman una macrorregión con alta actividad narcoparamilitar, con una afectación del 77%, 63% y 39% respectivamente. Si se tienen en cuenta las cuatro categorías de intensidad, los tres departamentos han tenido impacto superior al 90% del total de sus municipios (ver tabla 7). Estos porcentajes dan cuenta principalmente de la actual capacidad de control territorial de las AGC y, en menor medida, de la presencia en el pasado de otras estructuras como Los Rastrojos.

En la Orinoquía se visualiza otra macrorregión, donde Guaviare y Vichada en el 75% de sus municipios y Meta en 48% han registrado actividad permanente (ver tabla 7). Este registro contiene la variación de grupos desde el ERPAC hasta Los Puntilleros e incluye las recientes acciones de las AGC, las cuales se han extendido también por el departamento de Casanare.

Otras regiones se configuran en el Pacífico Sur, Putumayo, Magdalena Medio, Norte de Santander y la Costa Caribe.

Mapa 1.

Continuidad del accionar narcoparamilitar por municipios 2008-2021 (Ver anexos tabla 1)



105 Se tienen en cuenta los registros de Indepaz entre 2008 y 2021, excluyendo los de 2015 por encontrarse en revisión.

Fuente: Observatorio de Conflictividades y DDHH de Indepaz | Elaborado por: Carlos Eduardo Espitia Cueva; Investigador de Indepaz

Tabla 7.

Número de municipios afectados por actividades de narcoparamilitares clasificados por intensidad 2008-2021¹⁰⁶

Departamento	Número de municipios que lo conforman	Baja	Media	Media Alta	Alta	Total	% intensidad alta	% afectación departamental
		Número de municipios con actividades						
Amazonas	11 ¹⁰⁷	1	0	0	0	1	0%	9%
Antioquia	125	31	17	16	49	113	39%	90%
Arauca	7	3	1	0	0	4	0%	57%
Atlántico	23	10	1	2	4	17	17%	74%
Bogotá	1	0	0	0	1	1	100%	100%
Bolívar	46	10	6	1	13	30	28%	65%
Boyacá	123	5	0	0	1	6	1%	5%
Caldas	27	11	3	1	3	18	11%	67%
Caquetá	16	4	1	0	0	5	0%	31%
Casanare	19	7	8	0	0	15	0%	79%
Cauca	42	13	7	1	7	28	17%	67%
Cesar	25	7	4	1	9	21	36%	84%
Chocó	30	2	2	7	19	30	63%	100%
Córdoba	30	2	4	0	23	29	77%	97%
Cundinamarca	116	23	1	0	1	25	1%	22%
Guainía	8 ¹⁰⁸	1	0	0	0	1	0%	13%
Guaviare	4	1	0	0	3	4	75%	100%
Huila	37	10	0	0	0	10	0%	27%
La Guajira	15	5	2	0	4	11	27%	73%
Magdalena	30	13	2	1	6	22	20%	73%
Meta	29	6	2	1	14	23	48%	79%
Nariño	64	12	3	1	9	25	14%	39%
Norte de Santander	40	6	2	4	11	23	28%	58%
Putumayo	13	3	0	1	5	9	38%	69%
Quindío	12	2	2	0	1	5	8%	42%
Risaralda	14	5	2	0	2	9	14%	64%
San Andrés y Providencia	2 ¹⁰⁹	0	0	0	2	2	100%	100%
Santander	87	6	0	0	5	11	6%	13%
Sucre	26	2	6	4	12	24	46%	92%
Tolima	47	21	1	0	0	22	0%	47%
Valle del Cauca	42	9	2	0	9	20	21%	48%
Vaupés	6 ¹¹⁰	1	0	0	0	1	0%	17%
Vichada	4	0	0	0	3	3	75%	75%
TOTAL AFECTACIÓN		232	79	41	216	568		

Fuente: Observatorio de Conflictividades y DDHH de Indepaz | Elaborado por: Indepaz

106 **Nota:** es preciso señalar que, los porcentajes de afectación departamental, dan cuenta de los municipios que registraron algún tipo de actividad de grupos narco paramilitares, sin significar necesariamente una intensidad de violencias o control territorial en la totalidad del área del municipio. Si bien los porcentajes representan un referente, no son comparables entre sí, pues hay grandes diferencias en el número de municipios que conforman cada departamento.

107 Se incluyeron como municipios las nueve áreas no municipalizadas.

108 Se incluyeron como municipios las seis áreas no municipalizadas.

109 Se incluyó como municipio un área no municipalizada.

110 Se incluyeron como municipios las tres áreas no municipalizadas.

AFECTACIÓN A LOS TERRITORIOS 2021 Y 2022 (1)

Desde 2020 se inició la reversa de la tendencia a la baja en la afectación municipal por actividades de grupos narcoparamilitares. Para 2021 se identificaron 332 municipios y 345 para el primer semestre de 2022, cifra que permite pronosticar que para final del año se superarán los registros de 2016 y se acercarán a los del cuatrienio 2011-2014, cuando se alcanzaron las cifras más altas (ver tabla 8).

El análisis de los registros de casi seis años posteriores a la salida de las FARC-EP

como actor armado posibilita hablar de un momento de la reconfiguración armada en el que se superaron una serie de disputas, alianzas y cooptaciones entorno a los vacíos de poder dejado por el grupo guerrillero, en el cual las AGC se fortalecieron y determinan el mapa de los grupos narcoparamilitares, mapa que se termina de configurar con la actividad de Los Pachencas y Los Costeños en la Costa Caribe, la Oficina en el Valle de Aburrá (Antioquia), Los Shotas y Espartanos en Buenaventura y Cali, Los Contadores en Tumaco, La Constru en Putumayo, y de Los Puntilleros en la Orinoquía -estos dos últimos hasta 2021-, entre otros.

Tabla 8.

Comparativo departamentos y municipios con actividades de narcoparamilitares 2008 - 2022 (1)

	Años															
	2008	2009	2010	2011	2012	2013	2014	2015	2016	2017	2018	2019	2020	2021	2022	
Departamentos	31	30	32	30	31	29	31	En revisión	31	30	27	27	25	27	27	
Municipios	261	275	353	403	409	393	385		351	310	274	258	292	332	345	

Fuente: Observatorio de Conflictividades y DDHH de Indepaz | Elaborado por: Indepaz

En diez departamentos lo hechos cometidos por grupos narcoparamilitares afectaron más del 50% de sus municipios. Córdoba y Chocó presentan los casos más preocupantes, teniendo en cuenta que este porcentaje supera el 90%. La comparación entre 2016 y 2021 permite observar un incremento en Casanare explicado por la avanzada de las AGC en la región Orinoquía. En Atlántico y La Guajira también se notan incrementos, los cuales están asociados al fortalecimiento de grupos como Los Costeños y Los Pachencas y sus

disputas con las AGC. Cesar viene con una tendencia al alza como consecuencia de ser un departamento que es utilizado como engranaje de las dinámicas armadas de Norte de Santander y La Guajira. El único departamento -entre los más afectados- que muestra reducción es Putumayo, sin embargo no significa una baja real en los controles armados ilegales, es un reflejo de la fusión de La Constru en Comandos de la Frontera (ver tabla 9).

Tabla 9.

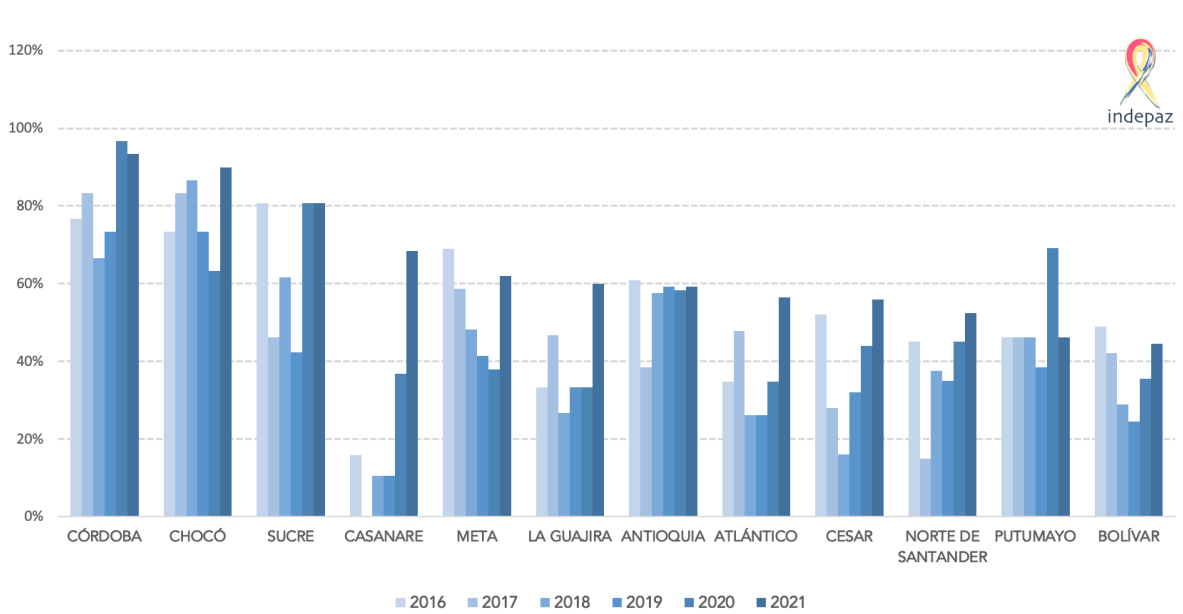
Departamentos con mayor afectación por actividades de narcoparamilitares 2016-2021

Departamento	Número de municipios que lo conforman	2016		2017		2018		2019		2020		2021	
		Número municipios con actividad	Porcentaje de afectación	Número municipios con actividad	Porcentaje de afectación	Número municipios con actividad	Porcentaje de afectación	Número municipios con actividad	Porcentaje de afectación	Número municipios con actividad	Porcentaje de afectación	Número municipios con actividad	Porcentaje de afectación
Córdoba	30	23	77%	25	83%	20	67%	22	73%	29	97%	28	93%
Chocó	30	22	73%	25	83%	26	87%	22	73%	19	63%	27	90%
Sucre	26	21	81%	12	46%	16	62%	11	42%	21	81%	21	81%
Casanare	19	3	16%	0	0%	2	11%	2	11%	7	37%	13	68%
Meta	29	20	69%	17	59%	14	48%	12	41%	11	38%	18	62%
La Guajira	15	5	33%	7	47%	4	27%	5	33%	5	33%	9	60%
Antioquia	125	76	61%	48	38%	72	58%	74	59%	73	58%	74	59%
Atlántico	23	8	35%	11	48%	6	26%	6	26%	8	35%	13	57%
Cesar	25	13	52%	7	28%	4	16%	8	32%	11	44%	14	56%
Norte de Santander	40	18	45%	6	15%	15	38%	14	35%	18	45%	21	53%
Putumayo	13	6	46%	6	46%	6	46%	5	38%	9	69%	6	46%
Bolívar	46	22	48%	19	41%	13	28%	11	24%	16	35%	20	43%

Fuente: Observatorio de Conflictividades y DDHH de Indepaz | Elaborado por: Indepaz

Gráfica 4.

Departamentos con mayor afectación por actividades de narcoparamilitares 2016-2021



Fuente: Observatorio de Conflictividades y DDHH de Indepaz | Elaborado por: Indepaz

Entre 2021 y 2022 se presentan varias reconfiguraciones de grupos que resultan en la transformación del mapa narcoparamilitar (ver mapas 2 y 3). En la Orinoquía se nota una expansión, principalmente en el departamento de Casanare, explicada por la cooptación de Los Puntilleros por parte de las AGC. Situación similar se registra en Norte de Santander, en la zona de frontera, a la altura de Tibú, Puerto Santander y Cúcuta, por la cooptación de Los Rastros por las AGC y el enfrentamiento con el ELN, y en la región del Catatumbo por la inclusión del EPL-Pelusos como grupo narcoparamilitar.

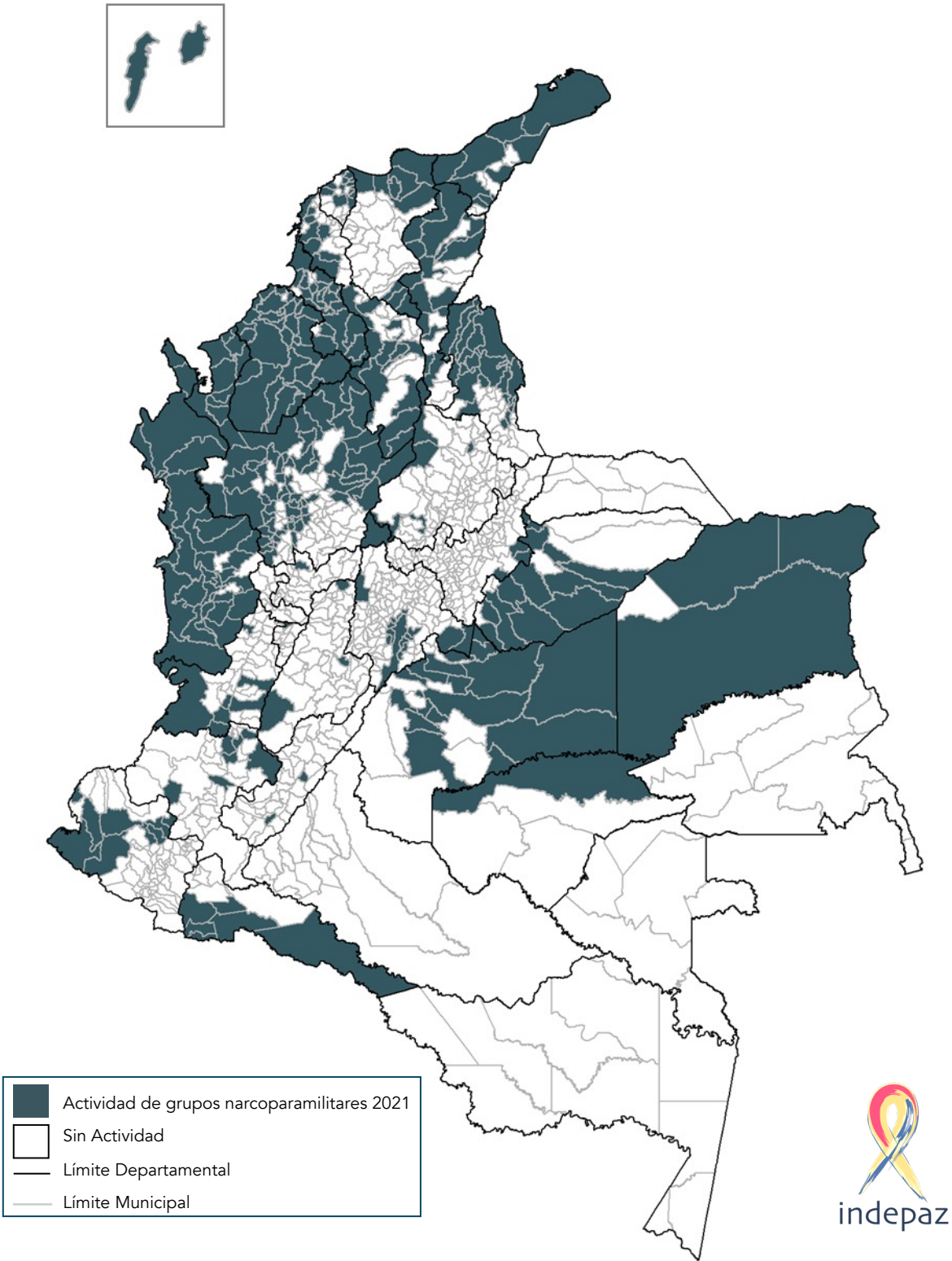
La espacialización de las acciones narcoparamilitares documentadas en 2021 muestran también, en comparación con 2020,

una expansión por los municipios de la región del Magdalena Medio, situación que para 2022 se agudiza, afectando de manera significativa los departamentos de Magdalena, Cesar y el Sur de Bolívar.

Por el contrario, Putumayo desaparece de los registros por la fusión de La Construcción en Comandos de la Frontera, los cuales se analizan en los grupos POS-FARC. En Cauca también se nota una amplia reducción que obedece a que la presencia narcoparamilitar registrada los últimos años había estado relacionada con negocios, movilidad y amenazas, pero sin capacidad armada para la alteración del orden público.

Mapa 2.

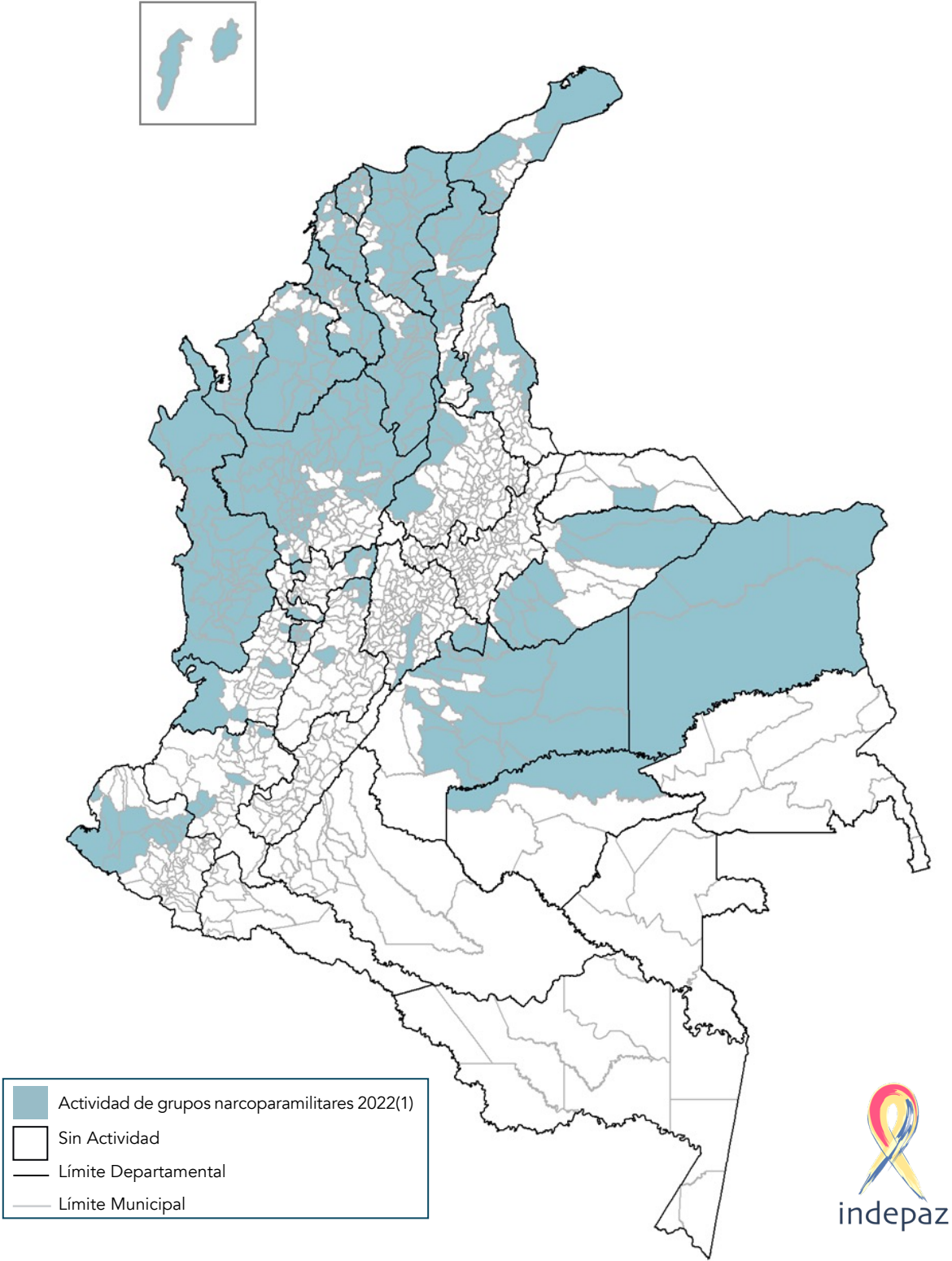
Afectación por actividades de narcoparamilitares 2021 (Ver anexos Tabla 2)



Fuente: Observatorio de Conflictividades y DDHH de Indepaz | Elaborado por: Carlos Eduardo Espitia Cueca; Investigador de Indepaz

Mapa 3.

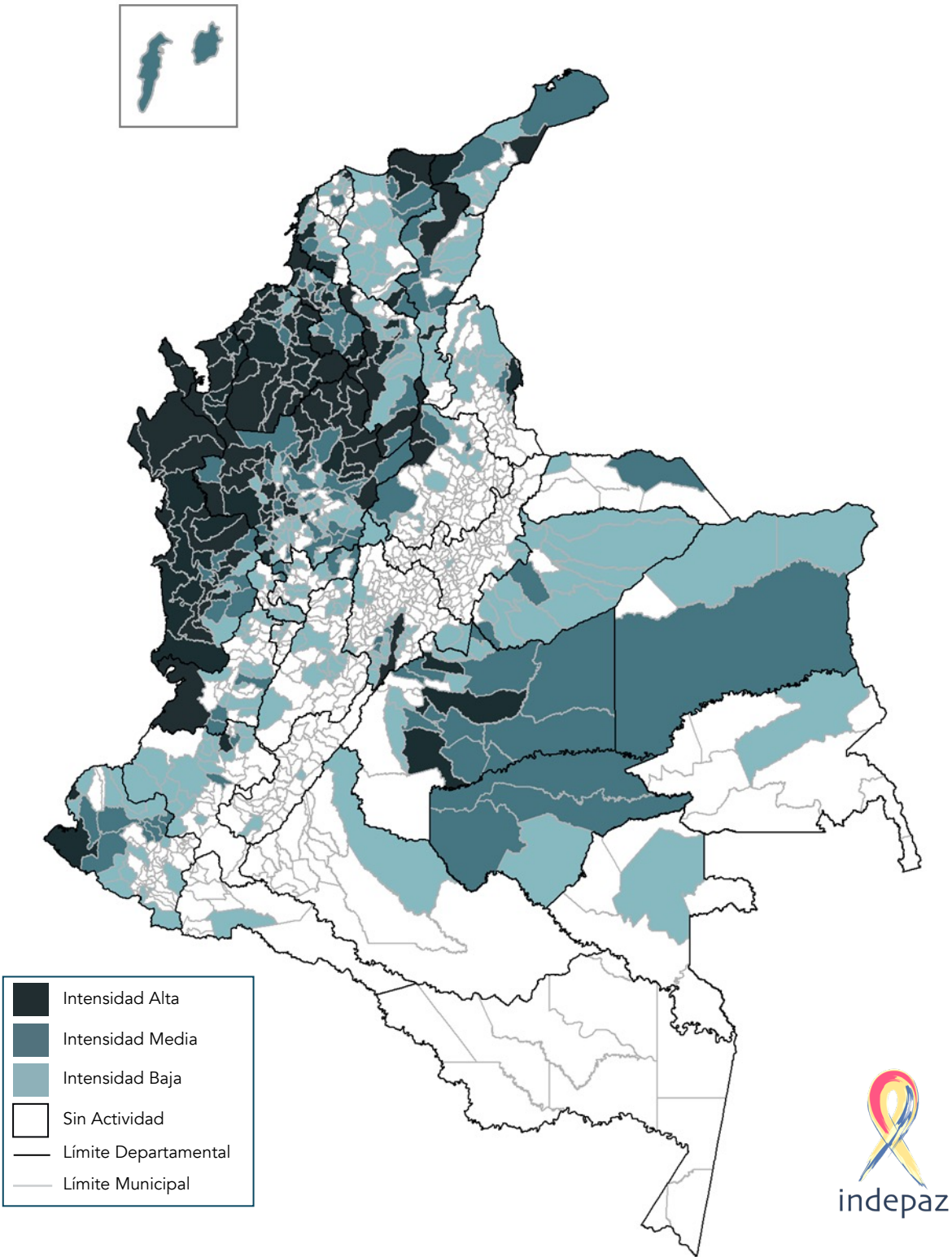
Afectación por actividades de narcoparamilitares 2022 (1) (Ver anexos Tabla 3)



Fuente: Observatorio de Conflictividades y DDHH de Indepaz | Elaborado por: Carlos Eduardo Espitia Cueca; Investigador de Indepaz

Mapa 4.

Continuidad actividades Autodefensas Gaitanistas de Colombia 2016-2021 (Ver anexos Tabla 4)



CONTINUIDAD ACTIVIDADES DE AUTODEFENSAS GAITANISTAS DE COLOMBIA 2016-2021

Para identificar los focos de poder y los procesos de expansión o repliegue de las AGC se analizaron los registros de sus acciones documentados entre 2016 y 2021 y con ellos se crearon tres categorías de intensidad: con actividad registrada entre 5 y 6 años *Intensidad Alta*; entre 3 y 4 años *Intensidad Media*; entre 1 y 2 años *Intensidad Baja*.

131 municipios han tenido presencia permanente, de ellos 44 pertenecen al departamento de Antioquia, veintitrés a Córdoba, veintiuno a Chocó y doce a Sucre. Con presencia media fueron 116 y 236 con presencia baja.

Sus principales centros de poder se encuentran en el Urabá, Pacífico Chocoano, Nudo de Paramillo y Bajo Cauca Antioqueño. Se notan dos procesos de expansión, el primero, por el departamento de Bolívar, Cesar y Norte de Santander, el segundo, en la Orinoquía. En el caso del departamento del Cauca la intensidad baja da cuenta de una presencia ocasional, sin componentes armados y por negocios.

LA ACTUALIDAD DE LAS AUTODEFENSAS GAITANISTAS 2016-2021

En los tres años posteriores a la salida de las FACR-EP como actor armado los registros de las acciones de las AGC mostraban una tendencia a la baja en cuanto al número de municipios afectados. Esta situación se revierte a partir de 2020 y en 2021 ya igualaban las cifras de 2016¹¹¹ con 279 municipios, 42 más que en comparación con el año anterior. Durante el primer semestre de 2022 continua la tendencia al aumento, se identificó actividad de este grupo en 326 municipios -incluyendo municipios advertidos por la Defensoría-, la más alta registrada durante los dieciséis años del seguimiento realizado por Indepaz.

Este incremento estaría relacionado con la consolidación de un corredor que va desde el Magdalena Medio hasta la salida al Mar Caribe en los departamentos de Mag-

dalena y La Guajira. También se explica con el aumento de su presencia en la región de la Orinoquía, especialmente en el Casanare.

Córdoba, Chocó, Sucre, Casanare, Meta, y Antioquia fueron los departamentos más impactados entre los veinticinco en los que se documentó su presencia. En ellos se configuran dinámicas de actuación subregional, las cuales se integran a través de corredores de movilidad y de tercerización de actividades con bandas o combos locales.

Su principal centro de poder es la macro-región Nudo de Paramillo y Urabá, desde allí se configura una gran región de actuación que según los registros del año 2021 se extiende:

- A. Hacia Pacífico por el 90% de los municipios de Chocó hasta llegar a Buenaventura (Valle) y conectándose con el suroeste antioqueño.
- B. Hacia el norte por los departamentos de Córdoba y Sucre, afectados en un 97% y el 85% respectivamente, e incluyendo los municipios del occidente de Bolívar.
- C. Por el norte del departamento de Antioquia en las regiones Bajo Cauca y Nordeste.
- D. Las dos anteriores se conectan con el Magdalena Medio, punto de partida de un corredor que va hasta la salida al Mar Caribe y la frontera con Venezuela a la altura de Cesar y La Guajira.
- E. Otras zonas de actuación son:
- F. La Orinoquía, la cual se encuentra conectada al centro del país. Allí su presencia se identifica principalmente en Meta, Casanare y Vichada, Bogotá y algunos municipios de Cundinamarca como corredores.
- G. En Nariño, con enclave en las subregiones Cordillera y Triángulo de Telembí -para entonces a través de la estructura de alias Matamba-.
- H. En los municipios frontera en Norte de Santander.
- I. Golpes a su estructura

111 XII Informe sobre presencia de grupos narcoparamilitares. Ver en: <https://www.indepaz.org.co/wp-content/uploads/2017/02/XII-INFORME.pdf>

En el 2021 las AGC sufrieron fuertes golpes a su estructura de mando, el más significativo, la captura de su máximo líder, Dairo Antonio Úsuga David, alias Otoniel, el 23 de octubre en la vereda el Totumo del municipio de Necoclí (Antioquia)¹¹². Otro de gran impacto fue el ocurrido el 7 de febrero en Riosucio (Chocó), donde fue dado de baja Nelson Darío Hurtado Simanca, alias Marihuano, quien para entonces era el segundo hombre al mando de la organización¹¹³.

En mayo de 2021 fue capturado alias Matamba, quien adquirió una franquicia en Nariño de las AGC para sostener su capacidad para el narcotráfico y enfrentar las diputas con el ELN y disidencias de las Farc¹¹⁴. Conformó un componente armado de más de 200 hombres¹¹⁵ y contaba con un grupo militares a su servicio del Ejército Nacional, entre los cuales presuntamente hacían parte el General (r) Leonardo Barrero, el Coronel (r) Harry Leonardo Gómez Tabares, excomandante Batallón Boyacá, y el coronel (r) Robinson González del Río, entre otros¹¹⁶. Matamba se fugó de la cárcel La Modelo en marzo de 2022 y dos meses más tarde fue dado de baja.

Su ala financiera también se vio afectada por la acción de las autoridades, particularmente con la captura el 7 de enero de John Fredy Zapata, alias Messi o Candado, y la de Juan José Valencia, alias Falcon o Andrea, el

22 de mayo. El primero de ellos se encargaba de *"crear empresas fachada de construcción, inversión en hotelería, estaciones de servicio de combustible, finca raíz y ganadería, para dinamizar el flujo de capital ilícito en el sistema financiero legal. Para esto, alias Messi, inyectaba dinero en campañas políticas de la subregión del Urabá, inversión en grupos musicales y jugadores de fútbol, con el fin de maximizar la ganancia criminal y realizar un mayor aporte a las rentas del Clan del Golfo"*¹¹⁷. Además, la empresa Las Ingenierías S.A.S, en la cual alias Messi figuraba como su máximo accionista, recibió un contrato del fondo de Ocad Paz por "2.216 millones de pesos para realizar obras en el municipio de Balboa, Risaralda"¹¹⁸.

Por su parte, alias Andrea, *"aportaba más de 60 mil millones de pesos mensuales producto del narcotráfico a la organización"* gracias al manejo de las rutas de narcotráfico desde Cartagena hacia Bélgica, Guatemala, Países Bajos y República Dominicana¹¹⁹.

Los resultados operacionales entregados por la Fuerza Pública indican que en el 2021, en el marco de la operación Agamenón, se capturaron 2.139 integrantes de esta organización¹²⁰. A esta cifra se le suman los logros reportados entre 2015 y 2020, donde se adelantaron 4.013 capturas y 146 neutralizaciones (bajas), entre las cuales se encuentran las de 33 cabecillas¹²¹.

112 Capturado alias Otoniel, señalado máximo cabecilla del grupo armado Clan del Golfo. Ver en: <https://www.fiscalia.gov.co/colombia/noticias/capturado-alias-otoni-el-senalado-maximo-cabecilla-del-grupo-armado-clan-del-golfo/>

113 ¿Quién era 'Marihuano', el segundo al mando del 'Clan del Golfo'? Ver en: <https://www.vanguardia.com/colombia/quien-era-marihuano-el-segundo-al-mando-del-clan-del-golfo-ML3379691>

114 Cárcel para alias 'Matamba', cabecilla del Clan del Golfo. Ver: <https://www.wradio.com.co/noticias/regionales/carcel-para-alias-matamba-cabecilla-del-clan-del-golfo/20210518/nota/4135746.aspx>

115 Cárcel para alias Matamba, presunto cabecilla armado y narcotraficante del 'Clan del Golfo' en el Pacífico. Ver en: <https://www.fiscalia.gov.co/colombia/crimen-organizado/carcel-para-alias-matamba-presunto-cabecilla-armado-y-narcotraficante-del-clan-del-golfo-en-el-pacifico/>

116 Excomandante de las Fuerzas Militares sería parte de tentáculo del Clan del Golfo. Ver en: <https://www.elespectador.com/judicial/excomandante-de-las-fuerzas-militares-seria-parte-de-tentaculo-del-clan-del-golfo/>

117 Alias "Messi", "El Indio", "Gavilán" y otros golpes de las autoridades al Clan del Golfo. Ver en: <https://www.elespectador.com/judicial/alias-messi-el-indio-gavilan-y-otros-golpes-de-las-autoridades-al-clan-del-golfo-articulo/>

118 "Messi", testaferro de 'Otoniel', habría accedido a fondos de Ocad Paz. Ver en: <https://www.elcolombiano.com/colombia/messi-testaferro-de-otoni-el-habria-accedido-a-recursos-de-ocad-paz-GF18591326>

119 Capturan a "Falcon", quien aportaría \$60 mil millones mensuales al Clan del Golfo. Ver en: <https://www.elespectador.com/judicial/capturan-a-falcon-quien-aportaria-60-mil-millones-mensuales-al-clan-del-golfo/>

120 Informe de empalme sector Defensa. Ver en: https://datalogost.dnp.gov.co/storage/2018_2022/Sector_de_la_Defensa/InformeEmpalme/MINDEFENSA/MinDefensa%20Informe%20empalme%20gob%20nacional%2017-6-22.pdf

121 ¿Cómo queda el Estado Mayor del Clan del Golfo tras la baja de 'Marihuano'? Ver en: https://caracol.com.co/radio/2021/02/11/judicial/1613075186_034141.html

¿Integridad de mando?

Estos hechos generaron un panorama incierto para finales de 2021, pues si bien está demostrada la capacidad de recomposición tanto de su estructura de mando como de su ejército de combatientes y redes de apoyo, quedó en entredicho la integridad de la organización ahora al mando de alias Chiquito Malo, Siopas y Gonzalito.

El seguimiento realizado por Indepaz permite interpretar que la unidad se mantiene salvo el caso de Nariño, donde su accionar no era orgánico sino que respondía, como se mencionó anteriormente, a la lógica de una franquicia, cuyo componente armado hoy parece cooptado principalmente por la Segunda Marquetalia.

Una evaluación de la integridad de la estructura puede ser el paro armado de mayo de 2022 ordenado como respuesta a la extradición de alias Otoniel. En al menos 73 municipios de 11 departamentos los componentes armados atendieron esta instrucción. En el caso de la Orinoquía, si bien no se registraron acciones masivas, se tienen registros del envío de hombres desde el mando central con quienes se conformó la subestructura Gonzalo Oquendo Orrego.

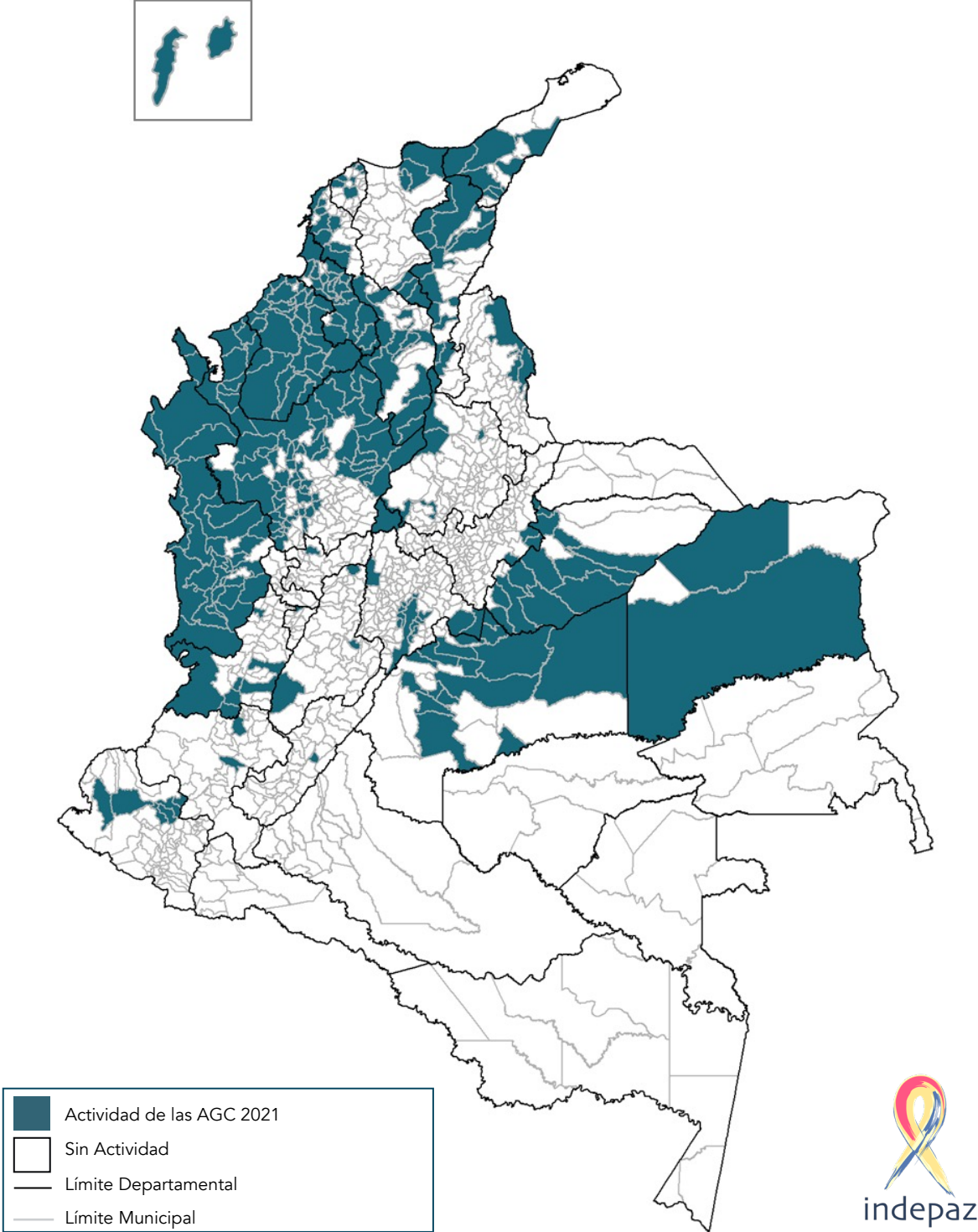
Según El Espectador¹²², en las declaraciones de alias Otoniel ante la JEP, las AGC tienen acuerdos con agentes del Estado y dependencia de jefes o capos que dominan los negocios, y además entronques con empresas legales e ilegales que habrían garantizado el flujo de dinero, armas y demás insumos y logística para el funcionamiento de la estructura.

Sus principales centros de poder se encuentran en el Urabá, Pacífico Choacoano, Nudo de Paramillo y Bajo Cauca Antioqueño. Se notan dos procesos de expansión, el primero, por el departamento de Bolívar, Cesar y Norte de Santander, el segundo, en la Orinoquía. En el caso del departamento del Cauca la intensidad baja da cuenta de una presencia ocasional, sin componentes armados y por negocios.

122 Luis Pérez, el candidato presidencial y otros nombres que mencionó "Otoniel". Ver en: <https://www.elespectador.com/judicial/el-candidato-presidencial-y-otros-nombres-que-menciono-otoni-el/>

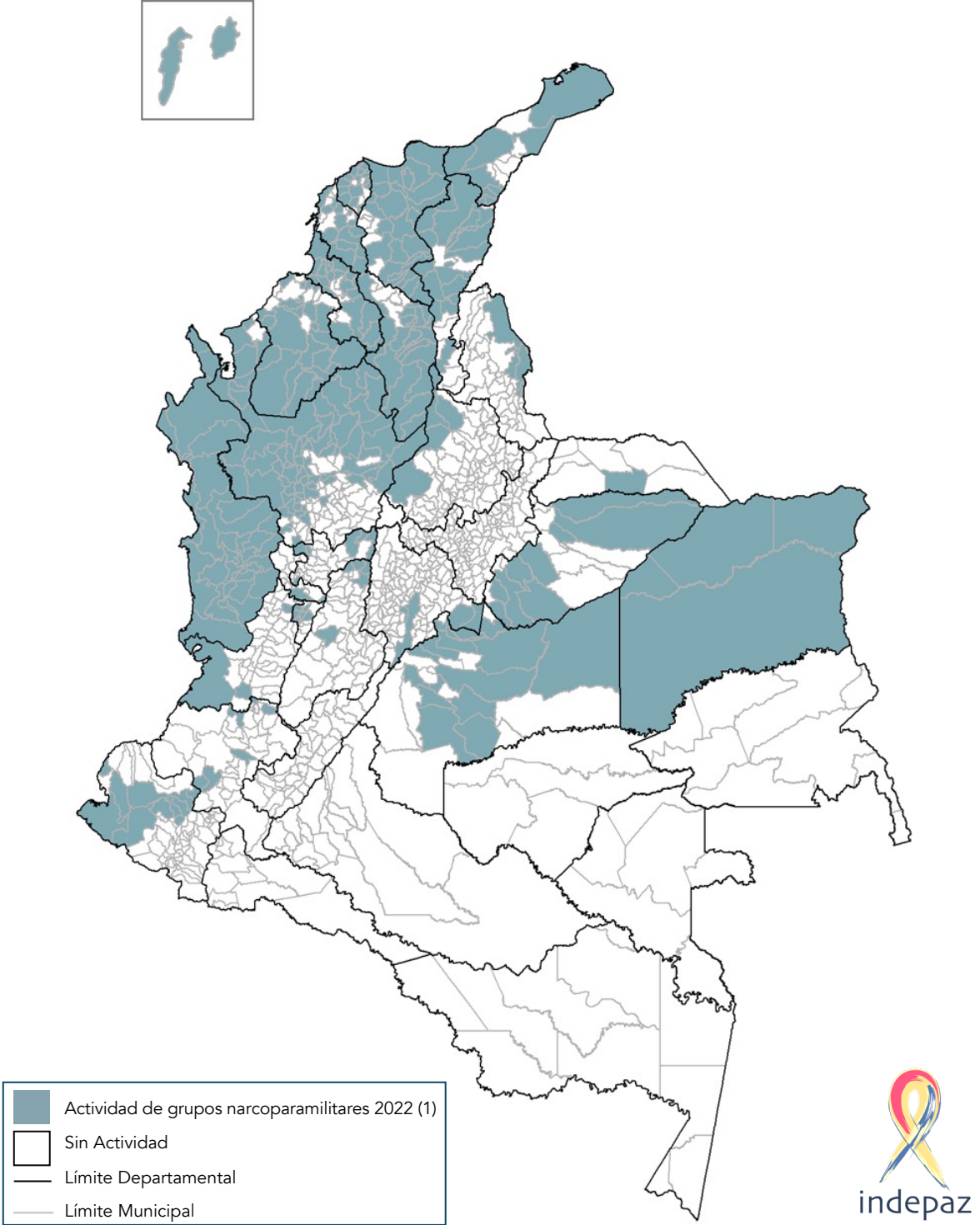
Mapa 5.

Afectación por actividades de las Autodefensas Gaitanistas de Colombia 2021 (Ver anexos Tabla 5)



Mapa 6.

Afectación por actividades de las Autodefensas Gaitanistas de Colombia 2022 (1) (Ver anexos Tabla 6)



Fuente: Observatorio de Conflictividades y DDHH de Indepaz | Elaborado por: Carlos Eduardo Espitia Cueva; Investigador de Indepaz

Fuente: Observatorio de Conflictividades y DDHH de Indepaz | Elaborado por: Carlos Eduardo Espitia Cueva; Investigador de Indepaz

Otros grupos narcoparamilitares

Las confrontaciones entre narcoparamilitares, contra el ELN y grupos POS-FARC y el fortalecimiento de la tercerización como estrategia de control territorial redefinieron las geometrías de poder de los armados. En el caso de Los Pelusos, Los Rastrojos, Los Caparros Los Puntilleros, La Construcción y Los Contadores se presentan procesos de cooptación disminuyendo sus posibilidades de injerencia a nombre propio en controles económicos y sociales, así como para alterar el orden público. De otro lado, están estructuras locales, generalmente urbanas, que se fortalecen apalancadas en la tercerización de actividades criminales como Los Costeños, Los Shotas y Los Espartanos.

El *EPL-Pelusos* se ha visto disminuido por las confrontaciones, principalmente con el ELN, y por la acción de la Fuerza Pública, quienes en el marco de la operación Esparta, afectaron su estructura de mando. El 18 de junio de 2021, John Freidy Urquijo Vaca, alias Macho, fue capturado en Ocaña, Norte de Santander, cuando se dirigía al departamento del Cesar para sostener una reunión con el objetivo de buscar fuentes de financiamiento y fortalecer su aparato armado¹²³; dos meses después, su relevo, Mario Jesús Escalante Rueda, alias Jeison o Pelusa, corrió con la misma suerte¹²⁴. En abril de 2022 fue capturado Alcides Carrascal, alias Cúcuta, presentado por el Gobierno como el último cabecilla de Los Pelusos¹²⁵. En 2020 y 2021 el número de municipios registrados con alguna acción de este grupo se mantuvo estable, pero para lo corrido del 2022 se nota una marcada disminución pasando

de 27 a 9 municipios, perdiendo capacidad en su centro de poder, el Catatumbo, y replegándose de su expansión hacia el Cesar. Así mismo ocurre en el Norte del Cauca y Sur del Valle, donde su presencia tiende a desaparecer.

Los *Pachencas*, conocidos también como Autodefensas Conquistadoras de la Sierra Nevada, actúan principalmente entorno a la Troncal Caribe, teniendo como nodo Santa Marta, su lugar de origen, y Dibulla en La Guajira, y con ello ejerciendo control territorial sobre la Sierra Nevada de Santa Marta. Su actividad se extiende por La Guajira hasta zona de frontera con Venezuela, a los municipios del Norte del Cesar y tiene presencias no dominantes en Barranquilla y Cartagena. En 2021 se registró su actividad en diecisiete municipios de cinco departamentos y durante el primer semestre de 2022 en once municipios de cuatro departamentos.

Para 2021 se registró actividad de *Los Rastrojos* en quince municipios de cinco departamentos y en lo corrido de 2022 se ha documentado su presencia en siete municipios de cuatro departamentos. No se identifica integridad de mando sino se trata de estructuras residuales con mandos propios y capacidad de actuación regional transitando a local. En Atlántico, particularmente en Barranquilla, se han visto en confrontaciones con las AGC y Los Costeños -disidencia de Los Rastrojos-, en septiembre de 2021 publicaron un vídeo anunciando un arremetida en su contra¹²⁶. En Norte de Santander fueron debilitados por las confrontaciones con el ELN obligando su repliegue y a una alianza con las AGC, quie-

nes han recuperado control en la zona de frontera a la altura de Tibú, Cúcuta y Puerto Santander. Desde allí se han desplegado algunas acciones hacia el departamento del Cesar, en particular de reclutamiento. Esta alianza se ha convertido en un proceso de cooptación, razón por la cual tienden a desaparecer.

Otros casos de cooptación ocurren con *Los Puntilleros* en la Orinoquía, quienes habrían sido la puerta de entrada para las AGC; y con *Los Contadores*, quienes estarían operando en Tumaco con la Segunda Marquetalia, ahora bajo el nombre Frente 21 Iván Ríos.

Los Caparros, que en 2021 se identificaron en nueve municipios de Antioquia y uno de Córdoba, se han visto debilitados y replegados por la confrontación con las AGC a algunas veredas de los municipios de Segovia y Cauca. Durante 2022 se ha tenido información sobre su rearme, particularmente en el municipio de El Bagre, Antioquia, ahora bajo el nombre *Los del Bajo*¹²⁷. Esta recomposición inició liderada por Claudio Alonso Maturana Hurtado, alias Camilo o el Negro Cristian, cuando se encontraba en la cárcel¹²⁸; sin embargo, recientemente se ha denunciado desde la comunidad su retorno a la zona -algunas versiones indican que por vencimiento de términos y otras tras violar una medida de detención domiciliaria¹²⁹-. Frente a ello, se ha abierto un debate sobre la responsabilidad de las autoridades en esta liberación que se mueve entre el papel de la judicatura en el expedición de ordenes de libertad y en el de la Fiscalía por el destiempo de su actuación¹³⁰.

En 2021 se documentó la presencia de *La Construcción* en seis municipios del Putumayo. Si bien corresponden al dominio ejercido en años anteriores en el Bajo Putumayo, los registros fueron escasos. Lo anterior se explica por la unión con excombatientes de los frentes 32 y 48 de las FARC-EP, conocidos entonces como La Mafia o Los de Sinaloa, para conformar los Comandos de la Frontera. De acuerdo a ello, para 2022 La Construcción se deja de documentar como grupo narcoparamilitar.

Los Costeños, Los Shotas y Los Espartanos, han emergido como bandas de carácter local con gran capacidad de alteración del orden público. Los dos últimos, con centro de acción en Buenaventura, se consolidaron luego de una división del grupo La Local y se internaron en una confrontación que ha generado una crisis de seguridad en la ciudad puerto. Tienen presencia de orden logístico en Cali, sin embargo, allí han protagonizado algunos hechos violentos. Se articulan con las estrategias de control económico y social de grupos de mayor magnitud como las AGC, el ELN y la Columna Móvil Jaime Martínez del Comando Coordinador de Occidente. En el caso de Los Costeños, su capacidad de acción se ha incrementado en los últimos dos años, su principal centro de poder se configura en Barranquilla y Soledad y sus acciones se extienden por los municipios del oriente del Atlántico en límites con el departamento de Magdalena.

Como *La Oficina del Valle de Aburrá* se registraron las acciones de las bandas delincuenciales Los Triana, El Mesa, La Terraza, Robledo, La Sierra, Los Chatas, El

123 En camino a cita con narco cayó 'Macho', el número 1 de 'los Pelusos'. Ver en: <https://www.eltiempo.com/justicia/conflicto-y-narcotrafico/capturan-en-ocana-a-alias-macho-maximo-cabecilla-de-los-pelusos-597032>

124 Los Pelusos: capturan alias "Jeison" señalado máximo líder de la disidencia. Ver en: <https://www.elespectador.com/judicial/los-pelusos-capturan-alias-jeison-senalado-maximo-lider-de-la-disidencia/>

125 Capturado alias Cúcuta, último cabecilla de Los Pelusos. Ver en: <https://www.semana.com/nacion/articulo/capturado-alias-cucuta-ultimo-cabecilla-de-los-pelusos/202252/>

126 'Rastrojos costeños' lanzan violentas amenazas en el Atlántico. Ver en: <https://www.infobae.com/america/colombia/2021/09/16/con-fusil-y-pasamontanas-presuntos-miembros-de-los-rastrojos-costenos-lanzan-violentas-amenazas-en-el-atlantico/>

127 'Caparros' se estarían rearmado con el nombre de 'Los del Bajo'. Ver en: https://caracol.com.co/emisora/2022/09/07/medellin/1662502693_530916.html

128 El ejército dice a que Los Caparros buscan rearmarse en el Bajo Cauca. Ver en: https://caracol.com.co/emisora/2022/04/28/medellin/1651107339_853255.html

129 Cabecilla de Los Caparros se fugó de su lugar de detención en Antioquia: ofrecen \$ 100 millones por su ubicación. Ver en: <https://www.semana.com/nacion/medellin/articulo/cabecilla-de-los-caparros-se-fugo-de-su-lugar-de-detencion-en-antioquia-ofrecen-100-millones-por-su-ubicacion/202201/>

130 El regreso del 'Negro Cristian' detona el terror en el Bajo Cauca. Ver en: <https://www.elespectador.com/colombia-20/conflicto/regreso-del-negro-cristian-lider-de-caparros-aumenta-violencia-en-bajo-cauca-defensoria-de-pueblo/>

Trianon y La Unión. Para 2021 su presencia se identificó en 19 municipios de 5 departamentos y para el primer semestre de 2022 en 16 municipios de igual número de departamentos. Su principal centro de poder se encuentra en el Valle de Aburra, Antioquia. Frente a este registro quedan varios interrogantes que van desde el número de grupos que le conforman hasta el sostenimiento de su jerarquía sobre algunas de las estructuras armadas.

Como se mencionó en el apartado de interpretación de la situación de conflicto en el país, el fortalecimiento de la tercerización como estrategia de ampliación del alcance criminal de las grandes estructuras, ha aumentado las posibilidades para crecer en el número de integrantes y, con ello, la capacidad de control territorial de las bandas/combos locales, detonando entre ellas disputas y proceso de independencia militar. En este caso particular las AGC podrían tener un papel protagónico en posibles reconfiguraciones jerárquicas y de dependencia militar.

En cuanto al número de estructuras que integrarían La Oficina y, que en general controlan la actividad criminal en la región, se habla de hasta 350 bandas y una serie combos barriales que operarían en un nivel más bajo¹³¹.

Este fenómeno de las oficinas de cobro se evidencia en varias ciudades capitales, como Barranquilla, Bogotá, Cali, Cartagena, Medellín, Pereira, entre otras, en algunas de ellas recientemente se han visto oleadas de violencias en las que sobresalen sicariatos y los cuerpos embolsados.

Los Pachelly fueron analizados como un grupo independiente, sin embargo es preciso anotar que hay una ambigüedad sobre si pertenecen o no a La Oficina. Esta organización tiene su centro de poder en Bello y

sus actuaciones se extienden por zonas del Valle de Aburrá y de manera intermitente por municipios del norte de Antioquia. Se presumen aliados de las AGC por negocios, de hecho, en mayo de 2022 se conoció un vídeo en el cual Los Pachelly anunciaban su apoyo al paro armado impuesto por las AGC¹³².

131 Así se juega el ajedrez del crimen organizado en el Valle de Aburrá. Ver en: <https://www.elcolombiano.com/antioquia/el-ajedrez-del-crimen-organizado-en-el-aburra-HL15966076>

132 Circula video de presuntos integrantes de los «Pachelly» que están ‘enfierrados’ y con la vista puesta en Bello. Ver en: <https://www.minuto30.com/sujetos-pachelly-armado-bello-paro-armado/1331216/>

Tabla 10.

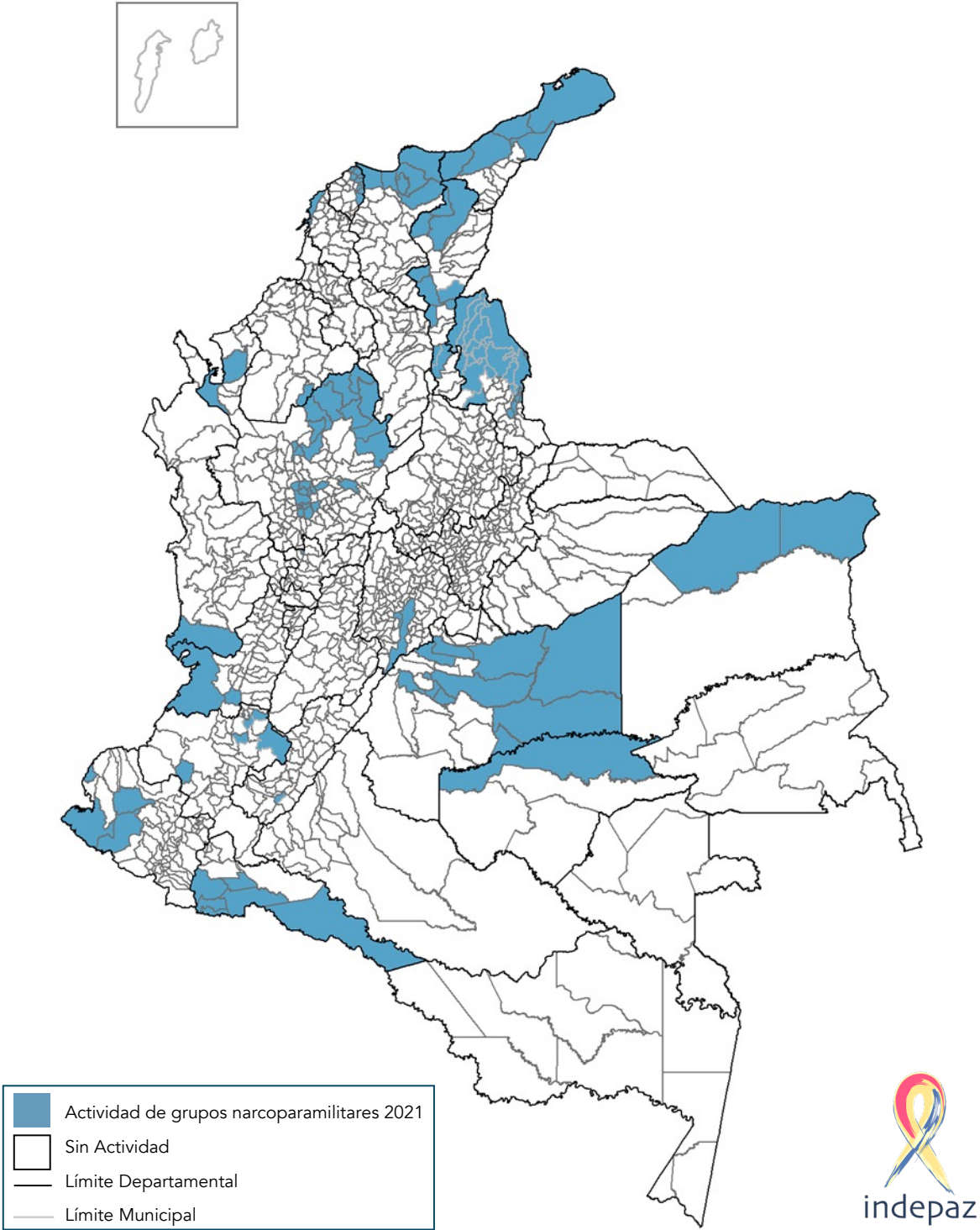
Municipios con afectación por actividades de otros grupos narcoparamilitares 2022 (1)

Grupo	Departamento	Municipios
EPL-Pelusos	Cauca	Argelia, Caldono, Caloto, Corinto, Páez
	Cesar	Aguachica, Curumaní, Gamarra
	Huila	Timaná
	Norte de Santander	Ábrego, Bucarasica, Cáchira, Convención, El Carmen, El Tarra, El Zulia, Hacarí, La Playa, Ocaña, San Calixto, San Cayetano, San José de Cúcuta, Sardinata, Teorama, Tibú, Villa del Rosario
La Oficina del Valle de Aburrá	Antioquia	Barbosa, Bello, Caldas, Copacabana, Envigado, Girardota, Itagüí, La Estrella, Medellín, Retiro, Rionegro, Sabaneta, San Jerónimo, San Roque, Turbo
	Atlántico	Barranquilla
	Bogotá	Bogotá, D.C.
	Caldas	Marmato
	Cundinamarca	Soacha
Los Pachencas	Atlántico	Barranquilla, Soledad
	Bolívar	Cartagena de Indias
	Cesar	El Copey, Pueblo Bello, Valledupar
	La Guajira	Dibulla, Maicao, Manaure, Riohacha, Uribia
	Magdalena	Aracataca, Ciénaga, Puebloviejo, Santa Marta, Sitionuevo, Zona Bananera
Los Puntilleros	Guaviare	San José del Guaviare
	Meta	Acacías, El Dorado, Fuente de Oro, Granada, Lejanías, Mapiripán, Puerto Concordia, Puerto Gaitán, Puerto López, San Martín, Villavicencio
	Vichada	La Primavera, Puerto Carreño
Los Rastros	Atlántico	Barranquilla, Galapa, Soledad
	Bolívar	Cartagena de Indias
	Cesar	Astrea, Chimichagua, Tamalameque
	La Guajira	Maicao, Riohacha
	Norte de Santander	Chinácota, Los Patios, Pamplonita, Puerto Santander, San José de Cúcuta, Tibú
Los Caparrapos	Antioquia	Cáceres, Caucasia, El Bagre, Nechí, Remedios, Segovia, Tarazá, Valdivia, Yarumal, Zaragoza
	Córdoba	San José de Uré
Los Costeños	Atlántico	Barranquilla, Galapa, Malambo, Palmar de Varela, Pondera, Puerto Colombia, Sabanagrande, Santo Tomás, Soledad
Los Pachelly	Antioquia	Barbosa, Bello, Copacabana, Girardota, Itagüí, Medellín, San Andrés de Cuerquía, San Pedro de Los Milagros, Toledo
La Constru	Putumayo	Orito, Puerto Asís, Puerto Caicedo, Puerto Leguizamó, San Miguel, Valle del Guamuez
Los Contadores	Nariño	Barbacoas, Magüí, San Andrés de Tumaco
La Local-Los Shotas	Chocó	El Litoral de San Juan
	Valle del Cauca	Buenaventura, Cali
La Local-Los Espartanos	Valle del Cauca	Buenaventura, Cali

Fuente: Observatorio de Conflictividades y DDHH de Indepaz | Elaborado por: Indepaz

Mapa 7.

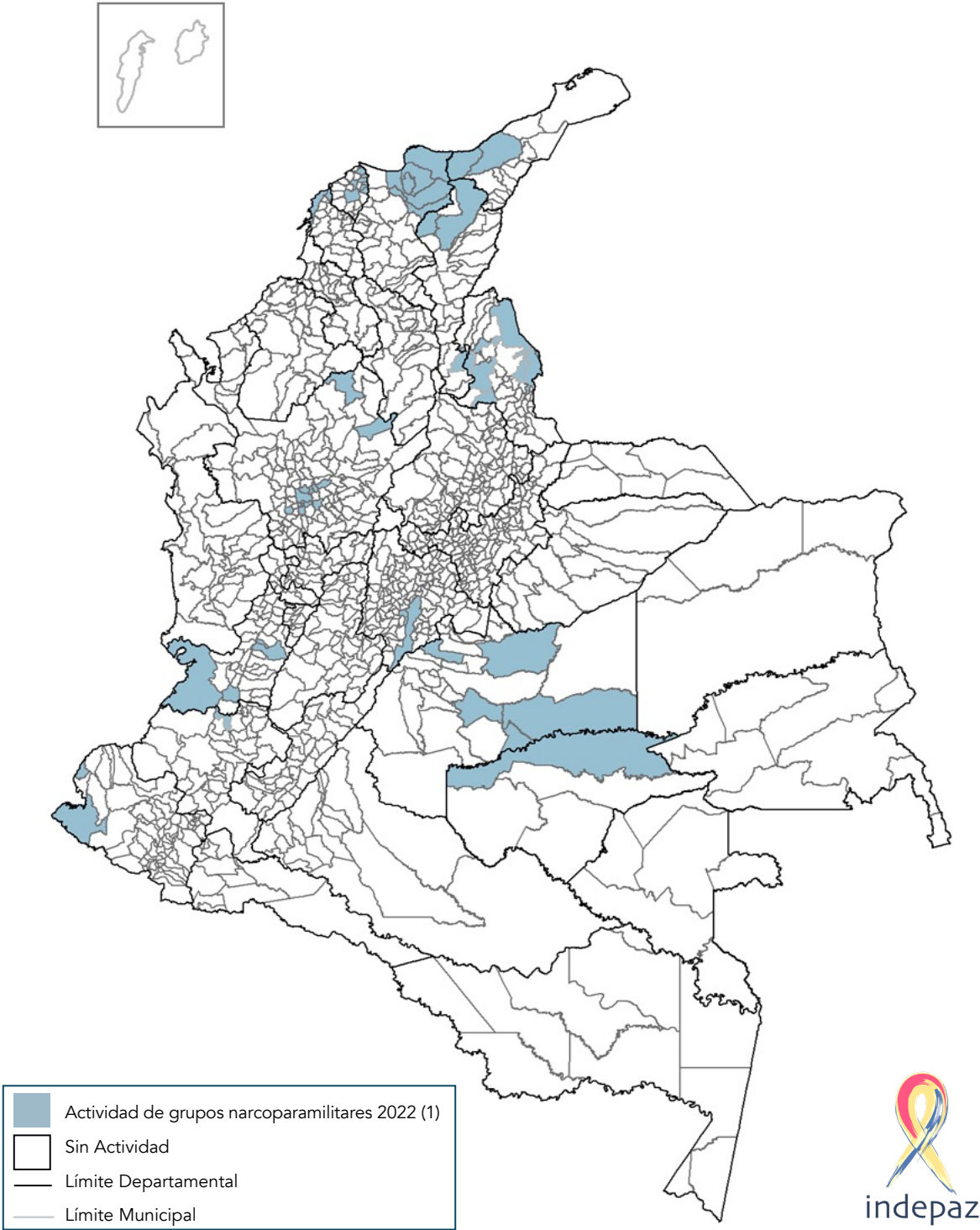
Afectación por actividades de otros grupos narcoparamilitares 2021



Fuente: Observatorio de Conflictividades y DDHH de Indepaz | Elaborado por: Carlos Eduardo Espitia Cueva; Investigador de Indepaz

Mapa 8.

Afectación por actividades de otros grupos narcoparamilitares 2022 (1)



Fuente: Observatorio de Conflictividades y DDHH de Indepaz | Elaborado por: Carlos Eduardo Espitia Cueva; Investigador de Indepaz

Tabla 11.

Municipios con afectación por actividades de otros grupos narcoparamilitares 2022 (1)

Grupo	Departamento	Municipios
EPL-Pelusus	Cauca	Buenos Aires
	Cesar	Río de Oro
	Norte de Santander	Ábrego, Cáchira, El Zulia, Ocaña, San Calixto, San José de Cúcuta, Tibú
La Oficina del Valle de Aburrá	Antioquia	Barbosa, Bello, Caldas, Copacabana, Envigado, Girardota, Itagüí, La Estrella, Medellín, Rionegro, Sabaneta, Titiribí
	Bogotá	Bogotá, D.C.
	Bolívar	Cartagena de Indias
	Cesar	Valledupar
	Cundinamarca	Soacha
Los Pachencas	Atlántico	Baranoa
	Cesar	El Copey
	La Guajira	Dibulla, Riohacha
	Magdalena	Aracataca, Ciénaga, El Retén, Fundación, Puebloviejo, Santa Marta, Zona Bananera
Los Puntilleros	Guaviare	San José del Guaviare
	Meta	Acacias, Mapiripán, Puerto Concordia, Puerto Lleras, Puerto Rico
Los Rastrojos	Atlántico	Barranquilla, Soledad
	Bolívar	Santa Catalina
	Norte de Santander	Puerto Santander, San José de Cúcuta
	Valle del Cauca	Andalucía, Tuluá
Los Caparrapos	Antioquia	Caucasia, Segovia
Los Costeños	Atlántico	Barranquilla, Malambo, Palmar de Varela, Sabanagrande, Sabanalarga, Santo Tomás, Soledad
Los Pachelly	Antioquia	Barbosa, Bello, Copacabana, Girardota
Los Contadores	Nariño	San Andrés de Tumaco
La Local-Los Shotas	Valle del Cauca	Buenaventura, Cali
La Local-Los Espartanos	Valle del Cauca	Buenaventura, Cali

Fuente: Observatorio de Conflictividades y DDHH de Indepaz | Elaborado por: Indepaz

Grupos POS-FARC

CONTINUIDAD DE LAS ACTIVIDADES DE GRUPOS POS-FARC 2016-2021

Con los registros de la actuación obtenidos por Indepaz para los grupos POS-FARC como resultado del seguimiento realizado durante 5 años¹³³, se definieron tres categorías a modo de intensidades para visualizar niveles de afectación, procesos de expansión o de pérdida de control territorial y actuaciones ocasionales. Para definir estas intensidades se revisaron 204 municipios que entre 2017 y 2021 han sido documentados con alguna actividad por parte de grupos POS-FARC, los cuales fueron clasificados de la siguiente manera:

Con *Intensidad Alta* cuando presentaron actividad permanente entre 2016 y 2021, es decir durante 5 años. En *Intensidad Media* se ubicaron aquellos que entre 2017 y 2021 presentaron actividad de 4 a 3 años. Finalmente, en *Intensidad Baja* se agruparon los que registraron actividad de 1 a 2 años desde 2017.

Entre 2017 y 2021 los grupos POS-FARC han consolidado su actividad en 60 municipios; 36 se encuentran dentro de los procesos de expansión, tránsitos permanentes o en disputa con otras fuerzas armadas (legales e ilegales); 108 presentan presencia ocasional, veintiuno de los cuales fueron registrados por primera vez en 2021 (ver mapa 9 y tabla 18).

Municipios de Guaviare, Caquetá, Putumayo y Meta conforman una macrorregión con alta actividad. Lo anterior, denota una zona con un accionar ya consolidado por parte del Bloque Suroriental, a excepción de Putumayo, que tiene explicación en las

confrontaciones, inicialmente entre narcoparamilitares con grupos POS-FARC y ahora entre el Frente Carolina Ramírez y los Comandos de la Frontera.

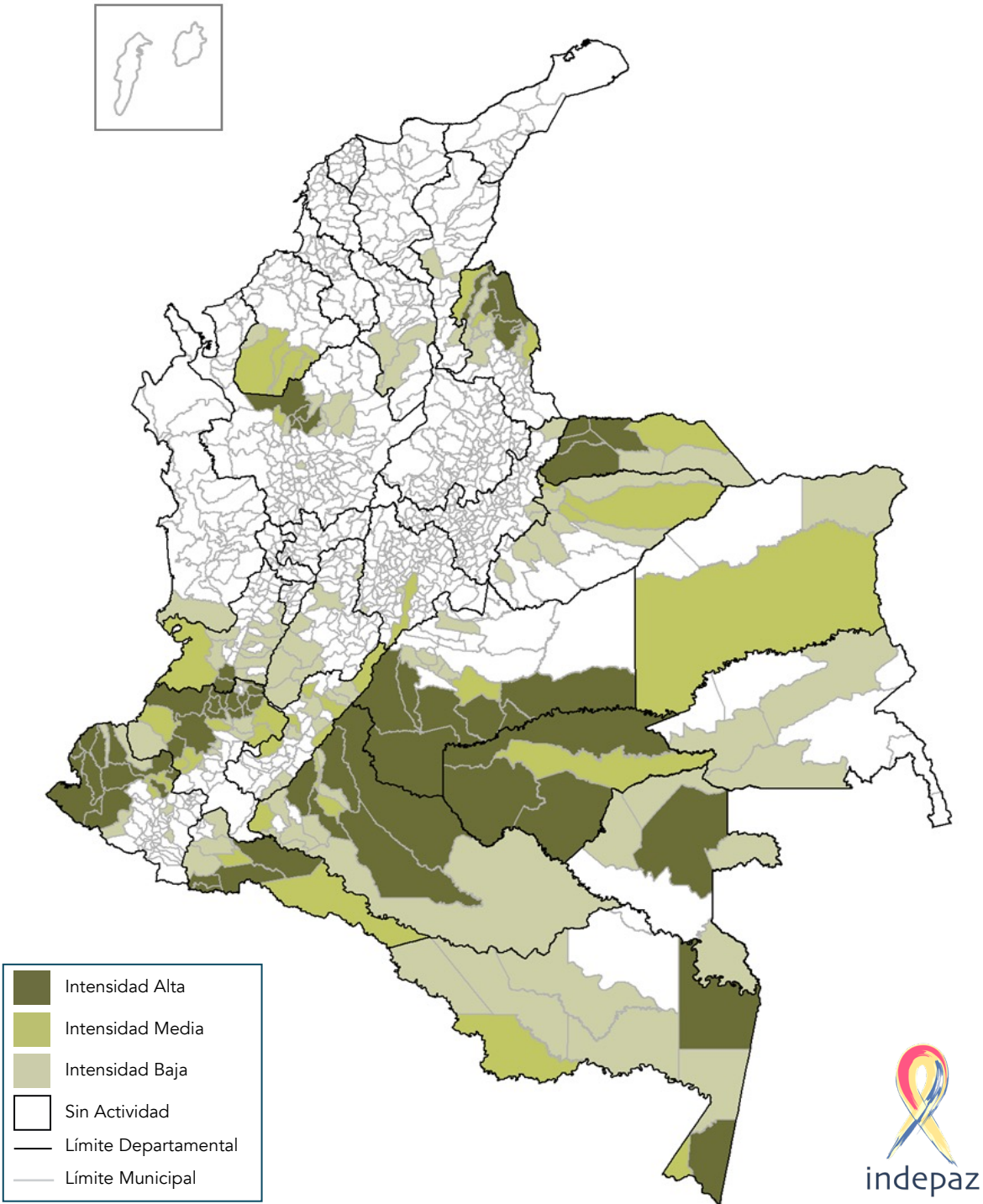
Entre Nariño y Cauca se configura un conjunto de subregiones de *Intensidad Alta* con los municipios de la costa pacífica nariñense y el Triángulo del Telembí, los cuales conectan con el Cauca por el Patía y la zona montañosa hasta llegar al norte de este departamento, donde se encuentra con una franja que va desde el pacífico hasta el oriente caucano, entre López de Micay y Toribio. En menor intensidad este mapa se completa con municipios de Tolima y Huila (ver mapa 9).

Otras regiones de *Intensidad Alta* se observan en la subregión Norte de Antioquia y Sur de Bolívar; en Norte de Santander, principalmente hacia la zona fronteriza con Venezuela; y en Arauca.

133 Se tienen en cuenta los registros de Indepaz entre 2017 y 2021.

Mapa 9.

Continuidad actividades de grupos POS-FARC 2016-2021 (Ver anexos Tabla 7)



Fuente: Observatorio de Conflictividades y DDHH de Indepaz | Elaborado por: Carlos Eduardo Espitia Cueva; Investigador de Indepaz

Tabla 12.

Número de municipios afectados por actividades de grupos POS-FARC clasificados por intensidad 2017-2021¹³⁴

Departamento	Número de municipios que lo conforman	Baja	Media	Alta	Total	% intensidad alta	% afectación departamental
		Número de municipios con actividades					
Amazonas	11	5	2	2	9	18%	82%
Antioquia	125	7	1	5	13	4%	10%
Arauca	7	2	1	4	7	57%	100%
Bogotá	1	0	1	0	1	0%	100%
Bolívar	46	3	0	0	3	0%	7%
Boyacá	123	3	0	0	3	0%	2%
Caquetá	16	7	2	5	14	31%	88%
Casanare	19	8	3	0	11	0%	58%
Cauca	42	10	6	13	29	31%	69%
Cesar	25	2	0	0	2	0%	8%
Chocó	30	1	0	0	1	0%	3%
Córdoba	30	1	4	0	5	0%	17%
Cundinamarca	116	2	0	0	2	0%	2%
Guainía	8	3	0	0	3	0%	38%
Guaviare	4	0	1	3	4	75%	100%
Huila	37	8	5	0	13	0%	35%
Meta	29	5	1	7	13	24%	45%
Nariño	64	5	2	10	17	16%	27%
Norte de Santander	40	9	3	4	16	10%	40%
Putumayo	13	3	2	4	9	31%	69%
Tolima	47	7	0	0	7	0%	15%
Valle del Cauca	42	12	1	2	15	5%	36%
Vaupés	6	4	0	1	5	17%	83%
Vichada	4	1	1	0	2	0%	50%
TOTAL AFECTACIÓN		108	36	60	204		

Fuente: Observatorio de Conflictividades y DDHH de Indepaz | Elaborado por: Indepaz

134 **Nota:** es preciso señalar que, los porcentajes de afectación departamental, dan cuenta de los municipios que registraron algún tipo de actividad de grupos POS-FARC, sin significar necesariamente una intensidad de violencias o control territorial en la totalidad del área del municipio. Si bien los porcentajes representan un referente, no son comparables entre sí, pues hay grandes diferencias en el número de municipios que conforman cada departamento.

Afectación a los territorios 2021 y 2022 (1)

Desde el inicio al seguimiento de la actividad de grupos POS-FARC en 2017, su presencia ha ido en escalada, duplicando el número de municipios afectados para 2022 (ver tabla 13). Inicialmente se daba bajo una

lógica de actuación fragmentada, la cual en 2021 transita a una actuación coordinada principalmente bajo tres grandes sombrillas: el Bloque Suroriental, el Comando Coordinador de Occidente y la Segunda Marquetalia. Otros cinco grupos con un carácter con tinte independiente completan el actual escenario.

Tabla 13.

Comparativo departamentos y municipios con actividades de grupos POS-FARC 2017- 2022 (1)

Años	2017	2018	2019	2020	2021	2022 (1)
Departamentos	15	19	19	21	20	20
Municipios	88	106	109	139	141	161

Fuente: Observatorio de Conflictividades y DDHH de Indepaz I Elaborado por: Indepaz

En seis departamentos el porcentaje de afectación por actividad de grupos POS-FARC está por encima del 50%. En el caso de Meta este porcentaje tiene explicación en la consolidación de Bloque Suroriental, situación también presente en Caquetá a la que se suma la expansión de estructuras desde el Putumayo, departamento cuya afectación está determinada por reconfiguración armada de los Comandos de la Frontera y su disputa con el Frente Carolina Ramírez, escenario en el que aparece un nuevo actor, la Columna Móvil Jhonier Toro.

En Arauca hay un repunte de sus actividad en 2021, aun cuando había continuidad en los años anteriores, lo que obedece a acciones de disputa con el Ejército venezolano y el ELN. Amazonas y Vaupés, al ser corredores de movilidad fronterizos, tienen un comportamiento distinto, no hay una constancia en la presencia, funcionan más bien como anclajes de movilidad de tropas, armas y drogas que a su paso deja amenazas, asesinatos, entre otras acciones en contra de la población. Vichada tiene una tendencia de aumento en el 2021 por el avance del Bloque Suroriental

Es un caso particular el departamento de Tolima, que no registraba algún tipo de afectación hasta 2020, pero por una mayor articulación entre el Bloque Suroriental y el Comando Coordinador de Occidente, empieza a tener una actividad en ascendencia que corresponde a un corredor de conexión occidente-oriente, incluyendo también municipios de Huila y Meta.

Tabla 14.

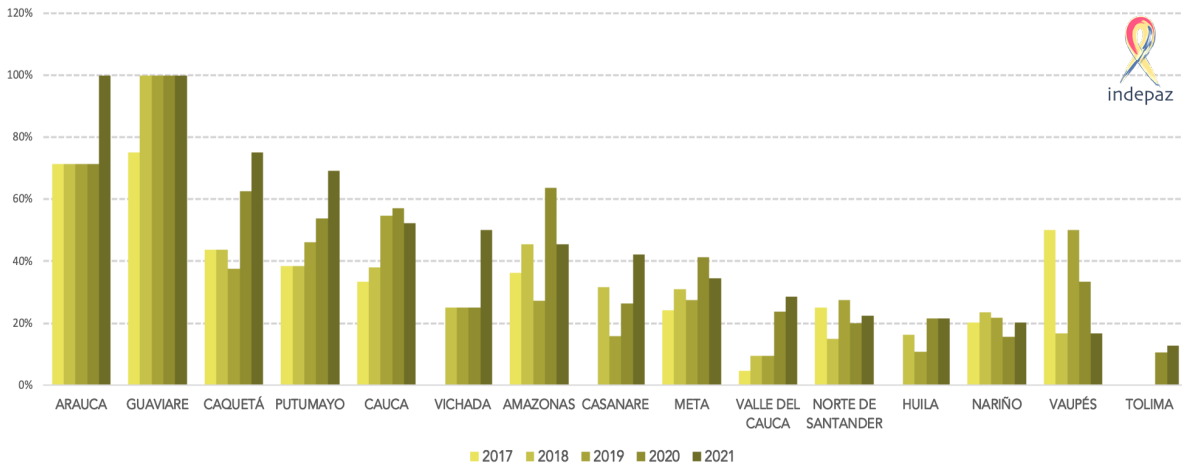
Departamentos con mayor afectación por actividades de grupos POS-FARC 2017-2021

Departamento	Número de municipios que lo conforman	2017		2018		2019		2020		2021	
		Número municipios con actividad	Porcentaje de afectación	Número municipios con actividad	Porcentaje de afectación	Número municipios con actividad	Porcentaje de afectación	Número municipios con actividad	Porcentaje de afectación	Número municipios con actividad	Porcentaje de afectación
Arauca	7	5	71%	5	71%	5	71%	5	71%	7	100%
Guaviare	4	3	75%	4	100%	4	100%	4	100%	4	100%
Caquetá	16	7	44%	7	44%	6	38%	10	63%	12	75%
Putumayo	13	5	38%	5	38%	6	46%	7	54%	9	69%
Cauca	42	14	33%	16	38%	23	55%	24	57%	22	52%
Vichada	4	0	0%	1	25%	1	25%	1	25%	2	50%
Amazonas	11	4	36%	5	45%	3	27%	7	64%	5	45%
Casanare	19	0	0%	6	32%	3	16%	5	26%	8	42%
Meta	29	7	24%	9	31%	8	28%	12	41%	10	34%
Valle del Cauca	42	2	5%	4	10%	4	10%	10	24%	12	29%
Norte de Santander	40	10	25%	6	15%	11	28%	8	20%	9	23%
Huila	37	0	0%	6	16%	4	11%	8	22%	8	22%
Nariño	64	13	20%	15	23%	14	22%	10	16%	13	20%
Vaupés	6	3	50%	1	17%	3	50%	2	33%	1	17%
Tolima	47	0	0%	0	0%	0	0%	5	11%	6	13%

Fuente: Observatorio de Conflictividades y DDHH de Indepaz I Elaborado por: Indepaz

Gráfica 5.

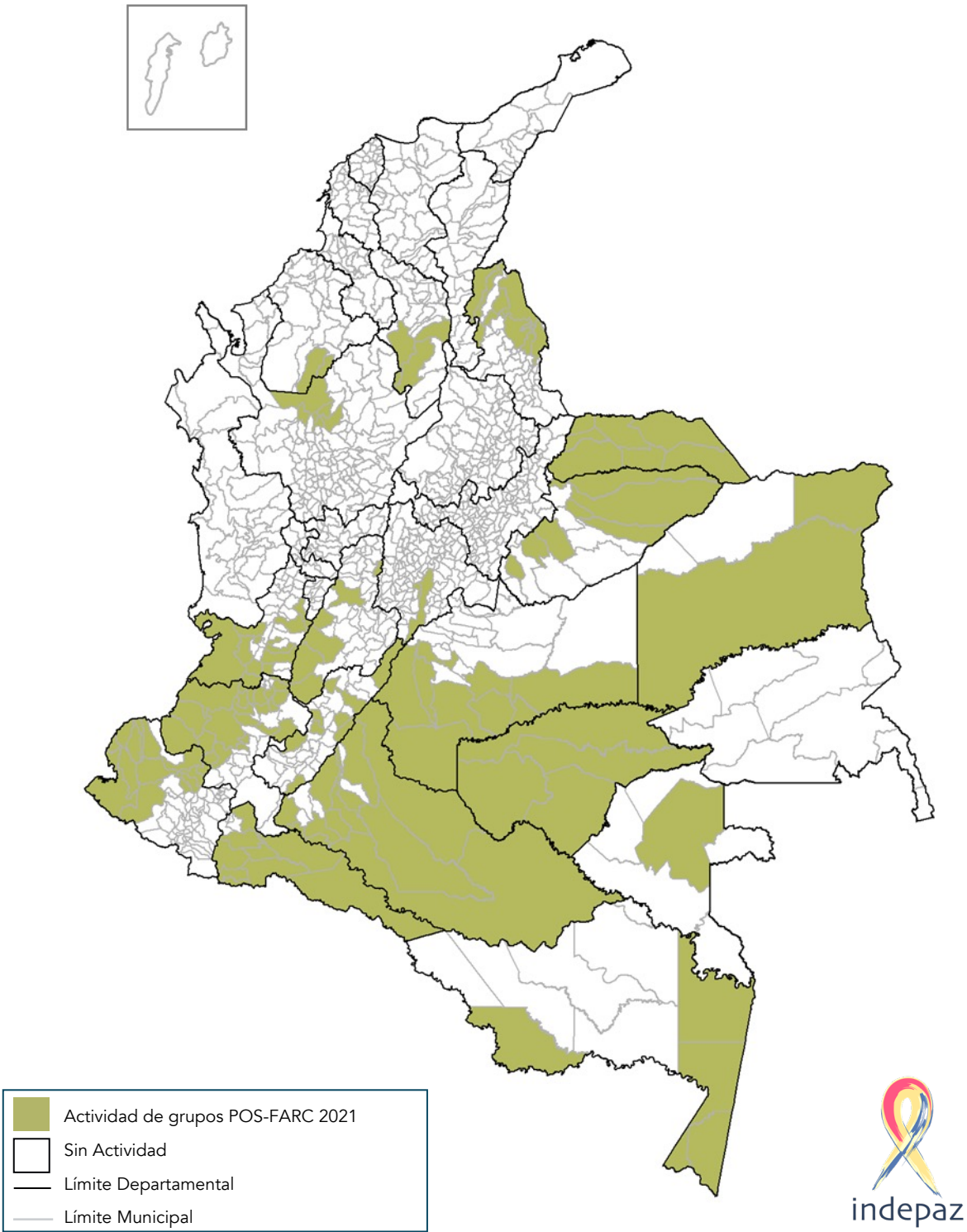
Departamentos con mayor afectación por actividades de grupos POS-FARC 2017-2021



Fuente: Observatorio de Conflictividades y DDHH de Indepaz I Elaborado por: Indepaz

Mapa 10.

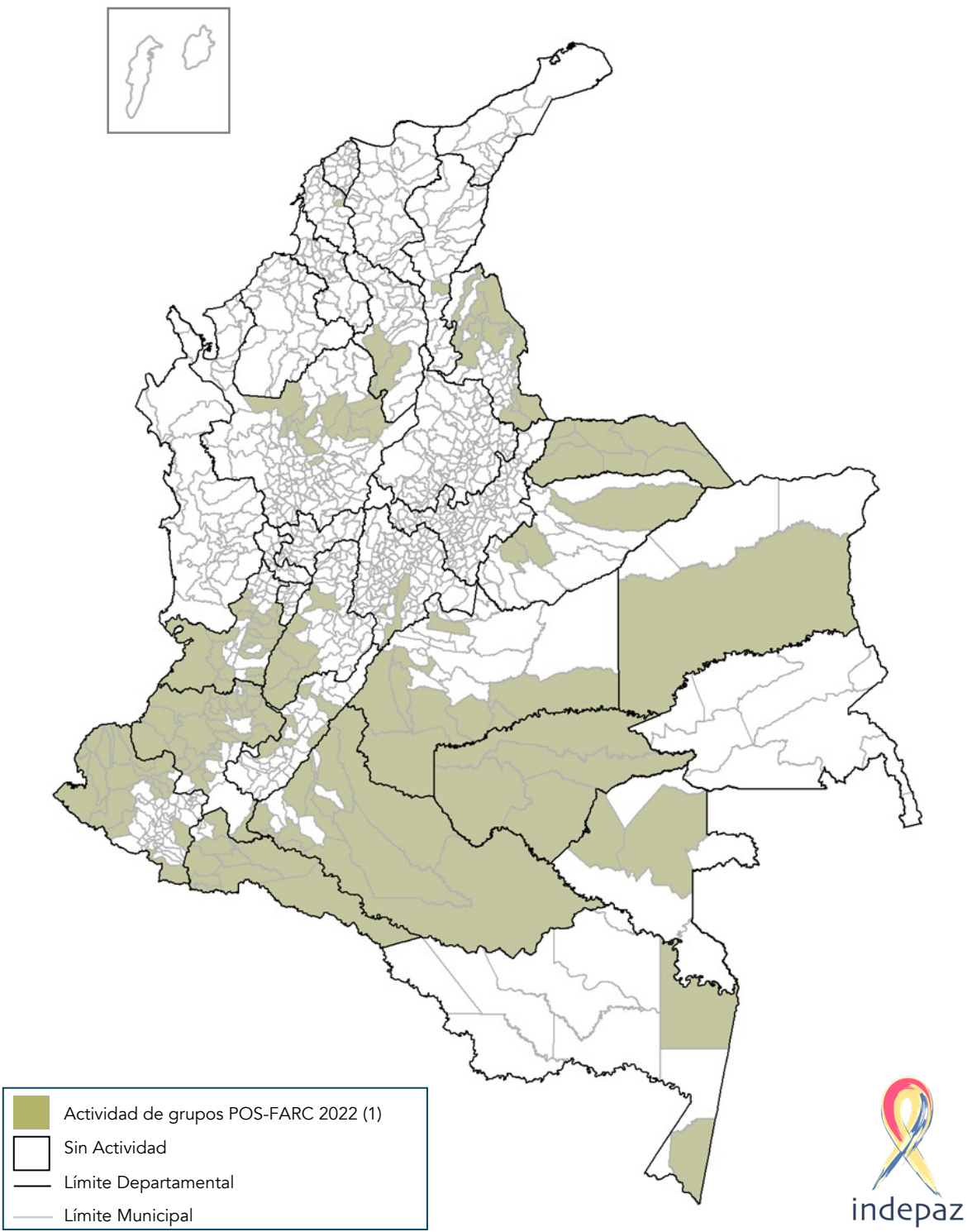
Afectación por actividades de otros grupos POS-FARC 2021 (Ver anexos Tabla 8)



Fuente: Observatorio de Conflictividades y DDHH de Indepaz | Elaborado por: Carlos Eduardo Espitia Cueva; Investigador de Indepaz

Mapa 11.

Afectación por actividades de otros grupos POS-FARC 2022 (1) (Ver anexos Tabla 9)



Fuente: Observatorio de Conflictividades y DDHH de Indepaz | Elaborado por: Carlos Eduardo Espitia Cueva; Investigador de Indepaz

De cara a la Paz Total

Ante las expectativas de diálogos con el gobierno, a partir de agosto de 2022, se han dado articulaciones para afrontar el nuevo escenario político. Es preciso señalar que es un momento temprano para afirmar que este comportamiento perdure en el tiempo, así mismo, no es posible asegurar que represente un acuerdo definitivo sobre jerarquías militares y controles territoriales.

El escenario antes descrito obedece a un comunicado firmado por el Estado Mayor Central que lleva como encabezado *Carta abierta al Congreso de la República de Colombia*, en el cual señalan:

*“hemos vuelto a apostar a la paz con justicia social. Como en toda la historia de nuestra organización, tenemos una visión de país que debe ser escuchada y dialogada, si de resolver las causas estructurales del conflicto se trata. (...) Finalmente, convocamos al Congreso de la República a seguir construyendo posibilidades para lograr un cese bilateral de fuego. A exigir correspondencia en las acciones de la Fuerza Pública con nuestra declaración de evitar al máximo los enfrentamientos armados, para que los escenarios de diálogo se desarrollen dentro de las mejores circunstancias” (...)*¹³⁵.

Las subestructuras que suscriben la misiva como parte de ese Estado Mayor Central son: el Bloque Magdalena Medio integrado por los frentes guerrilleros 33, 23, 36, 37 y 4; el Comando Conjunto de Oriente conformado por los frentes guerrilleros 10, 28, Frente Carolina Ramírez y el Frente Primero; el Comando Conjunto de Occidente que agrupa los frentes Franco Benavides, Carlos Patiño, Ismael Ruiz, Rafael Aguilera y Jaime Martínez, y las columnas móviles Alan Rodríguez, Urías Rondón, Dagoberto Ramos, y las compañías Adán Izquierdo y Jhonier Toro; y, el Frente Jorge Briceño.

Lo mismo sucede con la Segunda Marquetalia que en un comunicado, publicado el 22 de septiembre de 2022, entrega detalles de un encuentro denominado *Reunión de Comandantes Oscar Montero (El Paisa)*, en el cual afirman: *“en un gran espíritu unitario, hicimos el análisis de la coyuntura y concluimos que están dadas las condiciones por la paz completa con justicia social”*¹³⁶. Este texto aparece firmado por los Comandos de Frontera Ejército Bolivariano -S.M.; Coordinadora Guerrillera del Pacífico -S.M. y demás estructuras y comisiones de la Segunda Marquetalia.

Indepaz, teniendo en cuenta que su análisis comprende datos del año 2021 y primer semestre de 2022 y la repentina aparición de los ya señalados comunicados, decidió mantener para el informe la categorización en tres grandes estructuras (Bloque Suroriental, Comando Coordinador de Occidente y Segunda Marquetalia) y un cuarto grupo conformado por cinco estructuras con tintes independientes o coordinación difusa.

BLOQUE SURORIENTAL

Conformado por al menos siete subestructuras: *Frente 62 Miller Perdomo, Frente Carolina Ramírez, Unidad Jhon Linares, Frente Comandante Jorge Suárez Briceño, Frente Madre (agrupa frentes 1,7,16 y 40), Frente 28, Frente 10*, Frente Edison Cinco Mil y el Frente 45, estos dos últimos cumplen principalmente acciones de apoyo logístico, movilidad y avituallamiento, y también funcionan como actores garantes de operaciones locales. En su conjunto tienen injerencia en los departamentos de Amazonas, Arauca, Bogotá, Caquetá, Casanare, Cundinamarca, Guaviare, Huila, Meta, Putumayo, Vaupés y Vichada.

Su proceso de consolidación, luego de apartarse del escenario de negociación entre las FARC-EP y el Gobierno colombiano, inició con el envío de emisarios a distintas zonas de la Orinoquía con el fin de avanzar en un copamiento territorial por la posible llegada de otros actores armados a sus zonas de influencia. Esos emisarios también tenían la misión de articular otros grupos emergentes y generar acciones de coordinación que les permitieran su establecimiento allí. Además, materializaron una estrategia de nuevos reclutamientos, entre ellos de excombatientes de las FARC-EP que se apartaron del acuerdo de paz.

Las cara visible de este proyecto denominado “refundación de las FARC-EP” fue en un primer momento Gentil Duarte, junto a él se encontraban otros actores ya conocidos como Néstor Gregorio Vera Fernández, alias Iván Mordisco, Alexander Díaz Mendoza, alias Calarcá, Géner García Molina, alias John 40, Jorge Eliécer Jiménez Martínez, alias Arturo, Omar Pardo Galeano, alias Antonio Medina, Danilo Alvizú, entre otros. Gentil fue el ala política del Bloque Suroriental hasta su muerte en mayo de

2022, mientras los otros se encargaban de los componentes operativo-militar y de negocios. Aún con el anuncio de la conformación de la Segunda Marquetalia se ha mantenido la estabilidad del Bloque Suroriental en la zona, lo que al principio obedeció a posibles acuerdos entre las dos partes para estar en el territorio sin tener confrontaciones abiertas.

Mientras en 2021 se dio un ciclo de cierre de conflictos fragmentados en el resto del país, el proyecto de la Orinoquía ya se encontraba avanzado y consolidado como hasta ahora. Su capacidad armada no ha permitido la injerencia de nuevos grupos y la ruptura de esas jerarquías de poder que han impuesto. Su proceso de conformación los posicionó como el principal actor entre los grupos POS-FARC.

En 2021 y el primer semestre de 2022 el gobierno de Iván Duque se propone demostrar acciones en contra de estos grupos, lo que agudiza las confrontaciones con las fuerzas militares. En marzo de 2021 la Fuerza Pública bombardea un campamento de Gentil Duarte en el municipio de Calamar, Guaviare, acción que fue bastante cuestionada porque en el lugar se encontraban menores de edad, de hecho una de las víctimas de la operación fue una menor de 16 años¹³⁷. Este mismo mes, el Ejército venezolano lanza una operación llamada “Escudo Bolivariano, protegiendo la frontera”, la cual iba dirigida a detener la avanzada del Frente 10 sobre el estado de Apure en Venezuela. Desde el Bloque Suroriental, se enviaron combatientes con el fin de apoyar a Arturo Ruiz, comandante del Frente 10, lo que mostró coordinación de estos grupos.

Para abril de 2021, se conoce un vídeo de la Segunda Marquetalia en el que aparece alias Jhon 40 en una reunión de aniversario de esa estructura armada, lo que

¹³⁵ Comunicado Estado Mayor Central. Ver en: <https://www.facebook.com/photo?fbid=591756859413279&set=pcb.591756876079944>

¹³⁶ Declaración política. Ver en: <http://farc-ep.net/?p=4323>

¹³⁷ Identifican a ocho personas del bombardeo en Guaviare, “Gentil Duarte” no está. Ver en: <https://www.elespectador.com/judicial/identifican-a-ocho-personas-del-bombardeo-en-guaviare-gentil-duarte-no-esta-articulo/>

llamó la atención de la opinión pública porque éste era quien manejaba en alianza con Gentil una estructura que se ubicaba en Vichada en conexión con el estado Amazonas en Venezuela y que tenía una gran capacidad económica dada por su participación en minería, manejo de rutas y narcotráfico. Ya en enero Mordisco y Márquez, habrían tenido una reunión, en donde Iván Márquez pedía la unificación de las estructuras; luego de esto se habría dado el movimiento de Jhon 40 para la Segunda Marquetalia¹³⁸.

Por otro lado, el apoyo de la Segunda Marquetalia a los Comandos de la Frontera generó el escalamiento de las confrontaciones en Putumayo con el Frente Carolina Ramírez, situación que hasta ahora continúa y que ha llegado a incidir en el departamento de Caquetá. Esta zona tiene operaciones de “El Comando Operativo Júpiter a cargo de combatir al Frente Carolina Ramírez -y la- Brigada 27 de Selva al frente de las acciones en contra de los Comandos de la Frontera”¹³⁹.

En medio de las acciones de la Fuerza Pública en Putumayo han ocurrido hechos como la masacre en Puerto Leguizamo del 28 de marzo de 2022, en la cual hubo una incursión del Ejército en medio de un bazar que se desarrollaba en la vereda Alto Remanso. Allí había presencia de miembros de las disidencias que acostumbran a controlar este tipo de eventos, lo que justificó para el Ministro de Defensa la acción en la zona, que además fue descrita así en su cuenta de Twitter: “En operaciones de nuestra Fuerza Pública, se logró la neutrali-

zación de 11 integrantes de disidencias de las Farc y la captura de 4 criminales más en Puerto Leguizamo (Putumayo)”¹⁴⁰. Sin embargo, tiempo después comunidades de la zona denunciaron el hecho como un ataque contra la población civil, en el que resultaron muertos menores, personas mayores y mujeres en estado de embarazo¹⁴¹.

Su presencia desde 2016 no ha variado significativamente, por el contrario su condición y coordinación de estructuras les ha permitido consolidarse sin mayores tensiones y con las posibilidades que les da una región amplia que funciona para sus economías ilegales y para su recomposición en caso de alguna arremetida armada en su contra.

Capacidad de recomposición

Gentil Duarte claramente fue una ficha clave en los procesos de coordinación con otras estructuras en distintas zonas del país, pero contrario a lo que se creía, su muerte no debilitó al Bloque Suroriental. Como ha venido sucediendo con estos grupos en los últimos años, la recomposición es inmediata, esta vez en cabeza de Iván Mordisco, quien ha pasado a ser el líder de esta estructura, reconocido además por los otros grupos como jefe de la comandancia¹⁴² del Estado Mayor Central que según los últimos comunicados agrupa a distintas estructuras a nivel interregional para abrirse paso a una posible negociación con el gobierno nacional.

El 30 de mayo de 2022 en un comunicado firmado por el Estado Mayor Central, se confirma la muerte de Gentil Duarte en medio de una explosión que se habría dado el 4 de mayo de 2022 hacia la 1:30 am mientras dormía en un campamento ubicado en el estado Zulia en Venezuela. La versión del comunicado indica que esta acción habría sido ejecutada por un miembro de la disidencia que fue presionado para colocar un artefacto explosivo en donde dormía Duarte, respondiendo según anota el texto, a una acción coordinada entre el “Estado colombiano y la Embajada de los Estados Unidos”¹⁴³. Esta es una de las hipótesis que se maneja frente al hecho.

Por su parte, el 15 de julio de 2022, Iván Duque anunció la muerte de Iván Mordisco por medio de un vídeo publicado en su cuenta de Twitter, al cual añadió un texto que decía lo siguiente: “La caída de este símbolo del mal y su estructura es un triunfo de la legalidad. Todo nuestro reconocimiento al Ministerio de Defensa, la Cúpula Militar, hombres y mujeres de nuestra Fuerza Pública. Esto demuestra que el que la hace la paga”. Sin embargo, hacia el mes de agosto se empieza a especular sobre el verdadero destino de Iván Mordisco, posteriormente las disidencias del Comando Coordinador de Occidente en sus comunicados emitidos para sumarse a los diálogos, afirman estar subordinados a las disposiciones del Estado Mayor Central en cabeza de Iván Lozada.

En el mes de septiembre se conoce un vídeo en el que aparece Iván Mordisco¹⁴⁴ hablando de su disposición para dialogar con el gobierno de Gustavo Petro, lo que

desmiente las pruebas publicadas por la Policía¹⁴⁵ y las afirmaciones del entonces presidente Iván Duque. El pasado 19 de octubre de 2022 Noticias Uno envió un cuestionario al que Mordisco respondió en vídeo, con lo cual se confirma que se encuentra vivo. En esta misma entrevista señala su responsabilidad¹⁴⁶ en el hecho ocurrido en el corregimiento de San Luis en Neiva, Huila, en el que murieron cinco uniformados de la Policía. Al parecer la acción habría sido cometida por la Columna Móvil Dagoberto Ramos y se habría presentado, según la versión de Mordisco, en medio de combates entre la Fuerza Pública y esta estructura.

Su constante aparición en los últimos días deja entrever una condición de liderazgo igual o superior al de Gentil Duarte en su momento, así mismo, ha posicionado a otros mandos como Calarcá, quien se ve en una reunión con el Comisionado de Paz Danilo Rueda, en antesala a una posibilidad de apertura de diálogos. Finalmente, su experiencia le ha permitido ganar terreno, construir un discurso y generar la unidad con el Comando Coordinador de Occidente y otras estructuras que operan en el norte del país.

138 Segunda Marquetalia de las FARC promete fidelidad al régimen de Nicolás Maduro. Ver en: <https://www.youtube.com/watch?v=4UmSCAkFFE>

139 Así se mueven los dos grupos que libran guerra por la coca en Putumayo. Ver en: <https://www.eltiempo.com/justicia/conflicto-y-narcotrafico/putumayo-dos-grupos-disidentes-se-disputan-el-control-de-la-coca-575385>

140 Qué pasó en la “masacre” de Putumayo, el operativo militar que revive el fantasma de los falsos positivos en Colombia. Ver en: <https://www.bbc.com/mundo/noticias-america-latina-61089697>

141 Acción urgente masacre falso positivo. Ver en: <https://indepaz.org.co/denuncia-y-solicitud-de-accion-urgente-de-la-opiac-por-los-homicidios-que-tuvieron-lugar-en-el-municipio-de-puerto-leguizamo-putumayo/>

142 Columna Móvil Urias Rondón dice sí a la paz. Ver en: <https://laverdadnadamasquelaverdad.com/video-columna-movil-urias-rondon-dice-si-a-la-paz-de-petro-pero/?fbclid=IwAR3wgKwUkcXxbCvxK7REzZJpxy8PjQUyBEetqMg5EIUM-5fqjrYpQduJEU8>

143 Disidencias de las Farc confirman que ‘Gentil Duarte’ fue abatido por las Fuerzas Militares de Colombia. Ver en: <https://opanoticias.com/nacional/disidencias-de-las-farc-confirman-que-gentil-duarte-fue-abatido-por-las-fuerzas-militares-de-colombia/22978>

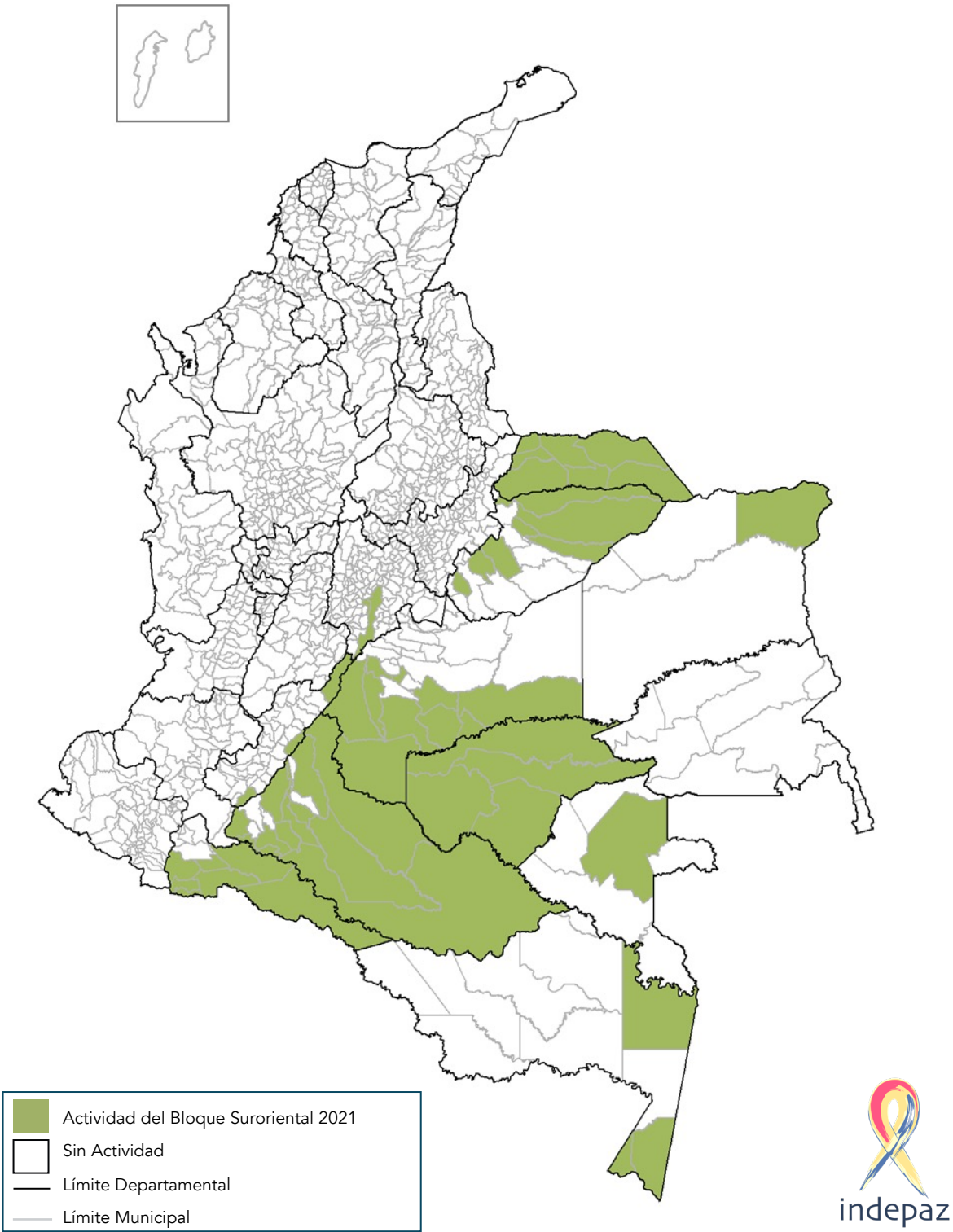
144 Iván Mordisco no está muerto, como dijo Duque; sale en video de las disidencias de las Farc. Ver en: <https://www.youtube.com/watch?v=pul-j2Bt0CM>

145 Las pruebas que demuestran la muerte de Iván Mordisco, según la policía. Ver en: <https://www.youtube.com/watch?v=75H6u4CzQa8>

146 Líder de disidencias de FARC, ‘Iván Mordisco’, en entrevista con Noticias Uno. Ver en: <https://twitter.com/NoticiasUno/status/1582718210595594241>

Mapa 12.

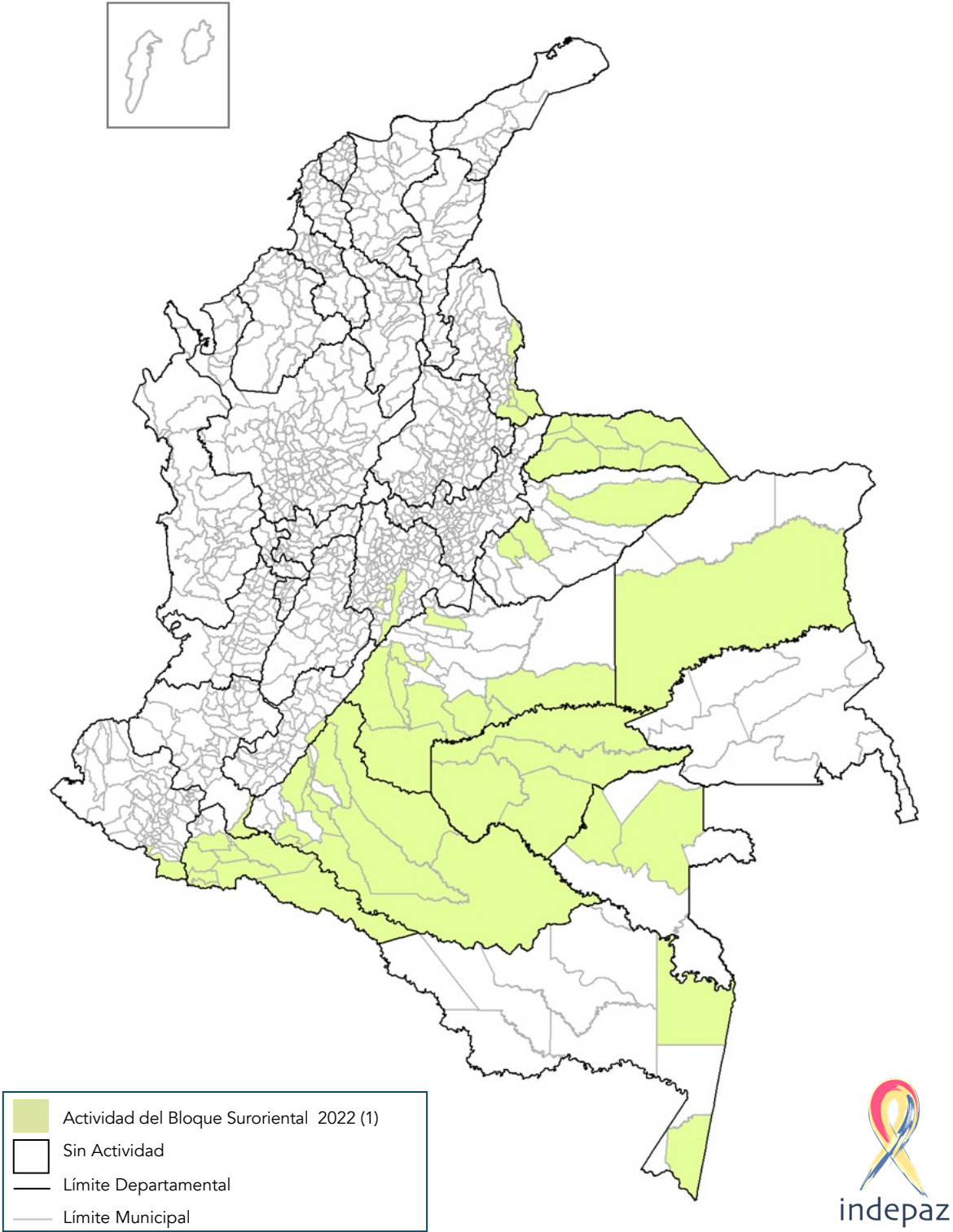
Afectación por actividades del Bloque Suroriental 2021 (Ver anexos Tabla 10)



Fuente: Observatorio de Conflictividades y DDHH de Indepaz | Elaborado por: Carlos Eduardo Espitia Cueva; Investigador de Indepaz

Mapa 13.

Afectación por actividades del Bloque Suroriental 2022 (1) (Ver anexos Tabla 11)



Fuente: Observatorio de Conflictividades y DDHH de Indepaz | Elaborado por: Carlos Eduardo Espitia Cueva; Investigador de Indepaz

COMANDO COORDINADOR DE OCCIDENTE

Está conformado por diez subestructuras, estas son la *Compañía Adán Izquierdo*, la *Columna Móvil Dagoberto Ramos*, el *Frente Ismael Ruiz*, el *Frente Carlos Patiño*, la *Columna Móvil Franco Benavides*, la *Columna Móvil Urías Rondón*, la *Columna Móvil Jaime Martínez*, el *Frente Rafael Aguilera*, la *Columna Móvil Jhonier Toro Arenas* y la *Compañía Alan Rodríguez*, las cuales se ubican en los departamentos de Cauca, Huila, Nariño, Putumayo, Tolima y Valle del Cauca. Tanto la *Columna Móvil Jhonier Toro Arenas* como la *Compañía Alan Rodríguez* aparecieron en 2022, la primera por medio de panfletos que fueron distribuidos entre el corregimiento de Jardines de Sucumbios en Ipiales (Nariño), Piamonte (Cauca) y Villagarzón, Puerto Caicedo y Orito (Putumayo). Por su parte la *Compañía Alan Rodríguez*, ha tenido injerencia en Roberto Payán y Olaya Herrera en Nariño.

Aunque no se puede hablar de una consolidación territorial como la del Bloque Suroriental, si es preciso señalar que tiene injerencia en un gran número de municipios y que entre 2021 y 2022, luego de una fragmentación de estructuras, especialmente entre Cauca y Nariño, han logrado afianzar su accionar con comandancias claras y zonas determinadas, esto en parte responde a una mayor coordinación con Iván Mordisco. De hecho quien se reconocía como el líder del Comando Coordinador, alias Jhonier, habría sido enviado desde el oriente del país para buscar la adhesión de las distintas estructuras en un plan conjunto como el que hoy conocemos.

El objetivo del CCO ahora es ganar terreno frente a la unión de la Segunda Marquetalia (por medio del Frente Diomer Cortés) y el ELN en el Cauca; mientras que en Nariño buscan hacer frente a los residuos

de grupos narcoparamilitares y POS-FARC que han sido cooptados por lo que se conoce como la Coordinadora Guerrillera del Pacífico¹⁴⁷ de la Segunda Marquetalia. Sus aspiraciones también están direccionadas a expandirse por el Valle del Cauca, Tolima y Huila, lo que particularmente se hace más notorio en 2022 por medio de alianzas con estructuras locales que les han permitido avanzar en la zona y así iniciar con ejercicios de control por medio de la violencia.

La conformación de un enclave en el suroccidente del país lo iniciaron llegando a las periferias para luego abrirse paso hacia el centro de los departamentos, uno de sus objetivos es lograr el control de la frontera con Ecuador, específicamente de los pasos que conducen a las provincias de Sucumbios y Esmeraldas. La inyección de dinero, armas y pie de fuerza que le han hecho desde el Bloque Suroriental a los grupos del Frente 30 en Nariño, ha incrementado su capacidad para enfrentarse a los otros grupos.

¿La comandancia en cabeza de quién?

Hasta enero de 2022, la comandancia del Comando Coordinador de Occidente era de Euclides España Caicedo, alias 'Jhonier', quien se hizo conocido luego de una entrevista¹⁴⁸ en la que mostró un tono más politizado de esta estructura y articulado con el proyecto del Bloque Suroriental. Según fuentes oficiales, su muerte se dio en el corregimiento de Tacueyó, en el municipio de Toribío, Cauca, en medio de una operación militar conjunta¹⁴⁹.

A Jhonier se le había encargado la misión de transformar la imagen y el discurso del CCO hacia un proyecto político entrñado en las bases de las antiguas FARC-EP. Esa transformación también estaba definida por la cercanía que podían mostrar con

el Bloque Suroriental, teniendo en cuenta que ya ellos habían sentado unas bases discursivas sobre su oposición al proceso de La Habana. Esto se hizo más evidente a partir de 2021, con la publicación de comunicados, vídeos y actuaciones conjuntas; de hecho esa organización les habría permitido consolidar el proyecto de ampliación hacia Nariño como ya se mencionó.

Por su parte, la Columna Jaime Martínez tendría la tarea de mantener la coordinación de los distintos frentes, compañías y columnas, realizando encuentros periódicos para comunicar las nuevas estrategias u orientaciones impartidas desde el Estado Mayor Central, lo que matiza el escenario que se tenía de autonomía y coordinación únicamente desde la lógica de los negocios.

Con la muerte de Jhonier se decía que había asumido el mando alias Mayimbú hasta su baja en una operación militar en el municipio de Suárez el 13 de junio de 2022¹⁵⁰. Desde entonces, mucho se ha especulado sobre quién es la nueva cabeza del CCO, algunos afirman que sería Óscar Eduardo Sandoval, alias 'El Mocho', líder del Frente Carlos Patiño; sin embargo, esto no ha sido confirmado aunque puede tener sentido si se define por la cercanía de éste con el Bloque Suroriental.

Otra hipótesis, es la que atiende a sus comportamientos más recientes, en la que desde sus comunicados referidos a los diálogos con el gobierno, se cree que se mantiene el mando de cada estructura en cabeza de sus comandantes y estos sin intermediación se subordinan a Iván Mordisco como cabeza del Estado Mayor Central. No se puede desestimar ninguna de las versiones hasta el momento por los recientes movimientos, lo que sí es cierto, es que se viene gestando un proceso de coordinación. Igualmente, una de las características que ha marcado la reconfiguración de estas estructuras ha sido la fácil recomposición sobre la muerte de sus principales cabecillas. La hipótesis es que la presión por reducir enfrentamientos entre

ellos y darse algún nivel de coordinación, con reparto de zonas y tareas, está dada por los que tienen los hilos clave de los negocios, del tráfico y del flujo de dinero. La relación con el llamado Estado Mayor Central es el otro factor que influye para que tengan coordinaciones subregionales.

La transformación de las estructuras ha venido de la mano con una evolución discursiva y militar de sus integrantes. Al principio, dominaban mandos sin reconocimiento, jóvenes y algunos inexpertos, con ausencia de formación política y mayor beligerancia, perfiles de los cuales se pensaba no iban a tener la capacidad de articularse más allá de los intereses económicos. Al cabo de los cinco años, entre 2017 y 2022, es notoria la transformación y organización de sus combatientes para buscar un reconocimiento distinto, por lo menos en el nuevo escenario de la paz total.

147 La Segunda Marquetalia libera "prisioneros de guerra" y abre las puertas para dialogar con el Gobierno Petro. Ver en: <https://revistaraya.com/la-segunda-marquetalia-libera-prisioneros-de-guerra-y-abre-las-puertas-para-dialogar-con-el-gobierno-petro>

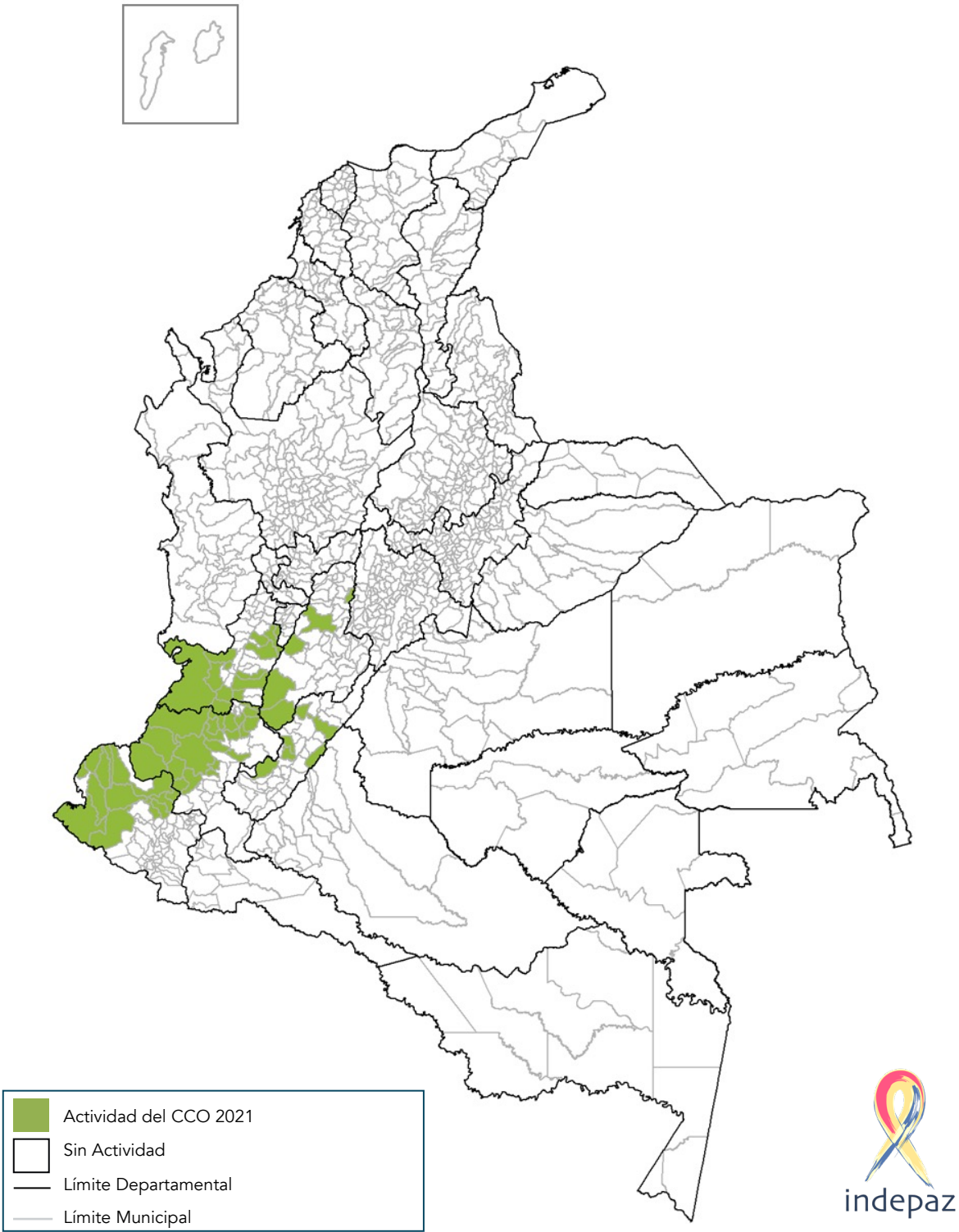
148 Disidencias de las FARC: Habla "Jhonier", tercero al mando del grupo de "Gentil Duarte". Ver en: <https://www.youtube.com/watch?v=kjSznyK6Y8w>

149 Cae abatido alias 'Jhonier', cabecilla de las disidencias de las Farc. Ver en: <https://www.eltiempo.com/politica/gobierno/cae-abatido-alias-jhonier-cabecilla-de-las-disidencias-de-las-farc-647022>

150 Leider Johani Noscue, alias "Mayimbú". Ver en: <https://es.insightcrime.org/noticias-crimen-organizado-colombia/leider-johani-noscue-alias-mayimbu/#:~:text=Leider%20Johani%20Noscue%C3%A9%2C%20conocido%20por,13%20de%20junio%20de%202022.>

Mapa 14.

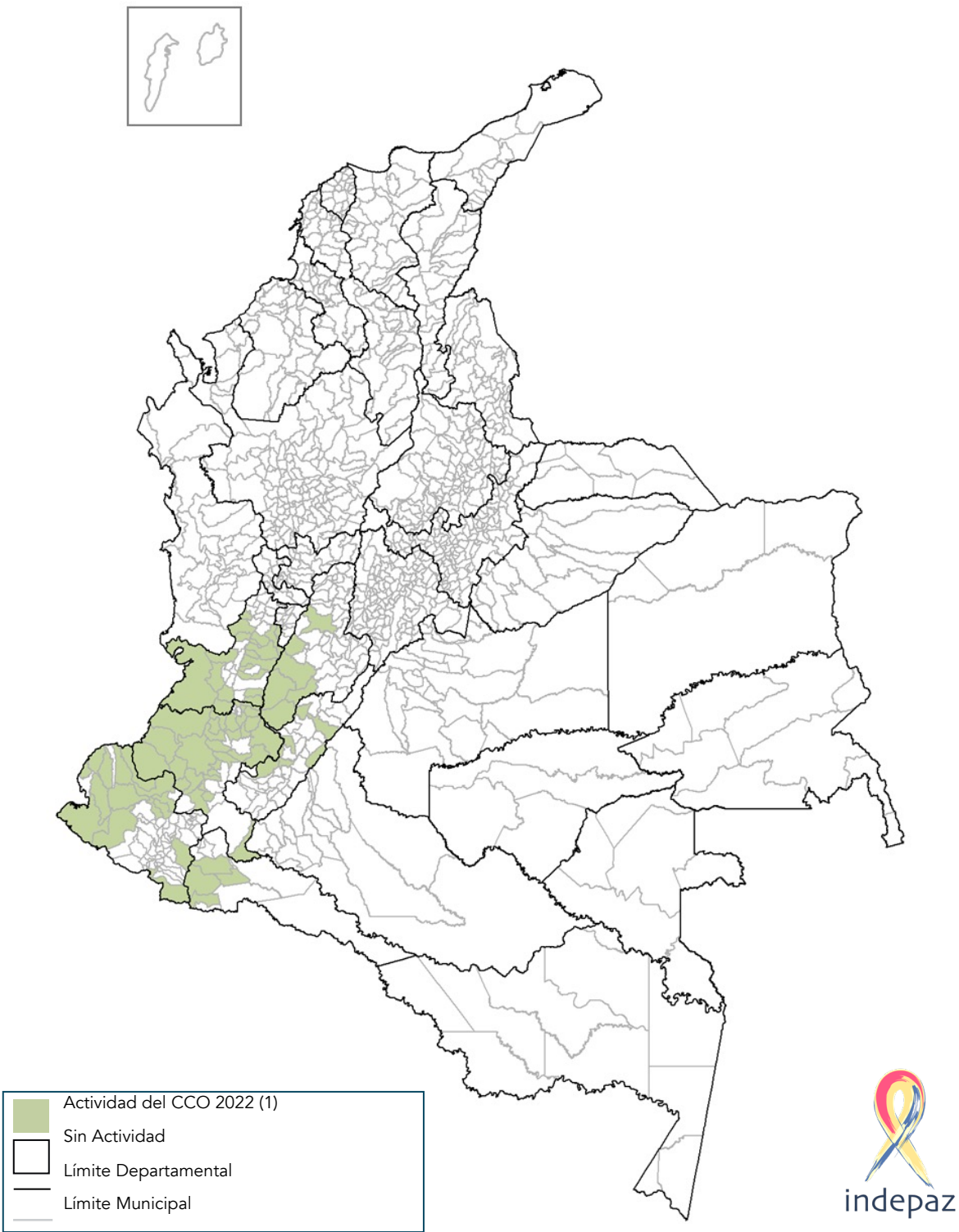
Afectación por actividades del Comando Coordinador de Occidente 2021 (Ver anexos Tabla 12)



Fuente: Observatorio de Conflictividades y DDHH de Indepaz | Elaborado por: Carlos Eduardo Espitia Cueva; Investigador de Indepaz

Mapa 15.

Afectación por actividades del Comando Coordinador de Occidente 2022 (1) (Ver anexos Tabla 13)



Fuente: Observatorio de Conflictividades y DDHH de Indepaz | Elaborado por: Carlos Eduardo Espitia Cueva; Investigador de Indepaz

SEGUNDA MARQUETALIA

Está conformada por al menos once subestructuras: *Compañía Fernando Díaz, Columna Móvil Teófilo Forero/Unidad Oscar Mondragón, Frente Acacio Medina, Bloque Occidental Alfonso Cano, Frente Alfonso Cano, Frente Diomer Cortés, Frente 18, Frente 41 Cacique Upar, Comando Danilo García, Columna Móvil Cristian Pérez, Comandos Bolivarianos de la Frontera y Frente 37*¹⁵¹. Tienen presencia en los departamentos de Amazonas, Antioquia, Bolívar, Caquetá, Cauca, Cesar, Córdoba, Guainía, Huila, Nariño, Norte de Santander, Putumayo y Tolima; sin embargo no es comparable con la de otros grupos POS-FARC, pues su injerencia está limitada a un número reducido de municipios a excepción de Putumayo donde afectan más del 90% del departamento.

La conformación de la Segunda Marquetalia estuvo en cabeza de actores ya conocidos, miembros del antiguo secretariado de las FARC-EP con un discurso político e ideológico claro. Lo anterior también se vio reflejado en su organización, con una dirección nacional integrada por Luciano Marín Arango alias 'Iván Márquez', Hernán Darío Velásquez Saldarriaga, alias 'El Paísa', Henry Castellanos Garzón, alias 'Romaña', Géner García Molina alias 'Jhon 40', José Vicente Lesmes alias 'Walter Mendoza' y José Manuel Sierra alias 'El Zarco Aldinever'. Por su parte la dirección intermedia está compuesta por cada uno de los comandantes de los grupos que actúan en el territorio nacional.

La jerarquía y la conformación expuesta por la Segunda Marquetalia, respondió a su discurso de creación en 2019, en el que se señalaban como "la continuación de la lucha guerrillera en respuesta a la traición del Estado a los acuerdos de paz de La Habana"¹⁵². Esta primera aparición se fue reforzando en los siguientes meses con distintos comunicados, al mismo tiempo que se fortalecía su estrategia de llegada a distintos territorios a partir de emisarios enviados con el objetivo de unificar en una sola estructura a los grupos que se encontraban fragmentados para el momento en el país.

En la Orinoquía y en Cauca se planteó una

refundación y unión de todas las estructuras bajo una subordinación y jerarquías como las de antes, pero la propuesta no cayó bien, a sabiendas que los otros grupos ya tenían un posicionamiento y control estratégico del territorio, con unos líderes claros y unos direccionamientos establecidos. Lo anterior generó la apuesta por la cooptación de estructuras con orígenes difusos que ya hacían presencia en distintos territorios. Su intención era el fortalecimiento operativo y organizativo, cambios en el discurso y posicionamiento que les diera un carácter diferente al ya conocido.

A partir de 2020 se conoció la unión con los Comandos de la Frontera, que hasta ese año se autodenominaban como La Mafia Sinaloa, una unión entre miembros de los grupos de La Construcción, Los de Sinaloa y excombatientes de las FARC-EP¹⁵³ de los Frentes 15, 32, 48 y 49. A partir de ese año empezaron a autodenominarse Comandos de la Frontera y en su primer comunicado señalaron: "Nos hemos constituido en Comandos Bolivarianos de la Frontera a traición del Estado a los acuerdos de paz de La Habana (...). En plena identidad con las FARC-EP- Segunda Marquetalia, no vamos a esperar que el gobierno cumpla lo que no quiere cumplir (...)".

De otra parte, a Nariño llegaron apalancándose del declive del Frente Oliver Sinisterra y de las Guerrillas Unidas del Pacífico, y también de que el Comando Coordinador de Occidente no hubiera logrado posicionarse en la zona. Así cooptaron miembros de los distintos grupos y generaron alianzas con Los Contadores con el fin de hacerse a las zonas del pacífico nariñense en disputa con el Frente Franco Benavides y la Urías Rondón del CCO. La confrontación no ha sido ganada por ninguno de las dos estructuras, pero sí se percibe una capacidad mayor de la Segunda Marquetalia por las alianzas ya establecidas.

Recientemente se conoció de la conformación de la Coordinadora Guerrillera del Pacífico, la cual se encontraría en cabeza de alias Andrés Guerrero y que agrupa al Bloque Occidental Alfonso Cano y a la Columna Móvil Ariel Aldana. Su reconocimiento se dio luego de que pactaran con el CICR y la Defensoría

del Pueblo la entrega de dieciséis miembros del Frente 30 que habían sido retenidos en medio de un combate. Esta acción la definen como "un gesto de coherencia y voluntad de diálogo, que promueve el cese al fuego multilateral"¹⁵⁴.

En el Caso de Cauca, su ingreso se dio por medio de una alianza con el ELN, con el fin de replegar al CCO y controlar específicamente la zona sur del departamento, así han emitido comunicados y realizado acciones conjuntas¹⁵⁵, que no permiten del todo distinguir entre una estructura y la otra. Su alianza les ha ayudado a mantenerse en el territorio, algunos afirman que con cierto posicionamiento por encima del mismo CCO, esto no ha sido posible corroborarlo del todo; sin embargo, es notorio su avance específicamente en el municipio de Argelia¹⁵⁶.

Fuertes golpes a sus principales cabecillas

Mucho se ha hablado sobre el destino de Iván Márquez luego de que sufriera un atentado producto de una operación ejecutada por un grupo élite conocido como Lobo, quienes habrían realizado la acción para reclamar los 10 millones de dólares que ofrecía la DEA¹⁵⁷. Sin embargo, el pasado mes de septiembre de 2022, en medio de una entrevista, el Alto Comisionado para la Paz, Danilo Rueda, señaló: "ha habido ya un acercamiento pero no ha estado 'Iván Márquez' (...) que está vivo y enfermo, convaleciente, según lo que se ha informado"¹⁵⁸, esto descarta las primeras versiones que indicaban que había muerto en territorio venezolano.

La de Márquez no ha sido el único golpe sensible para la Segunda Marquetalia, el 18 de mayo de 2021 se informó, a través de un comunicado¹⁵⁹, la muerte de Jesús Santrich en medio de una emboscada ejecutada el 17 de mayo por comandos del Ejército de Colombia en la Serranía del Perijá, zona fronteriza entre El Chalet y la vereda Los Laureles en territorio venezolano. La acción se adelantó mientras se desplazaba en una camioneta por la zona, allí fue emboscado y según el comunicado "fueron atacados con fuego de fusilería y explosiones de granadas. Consumado el crimen, los asesinos le cercenaron el dedo meñique de su mano izquierda. Unos minutos después, cerca del lugar, rápidamente, los comandos fueron extraídos en un helicóptero de color amarillo rumbo a Colombia"¹⁶⁰. Estas acciones coinciden con diversas afirmaciones sobre la presencia de mercenarios en la zona fronteriza entre Colombia y Venezuela¹⁶¹.

Después de estos hechos, sumados a las que se dieron en contra de Romaña y otros, surge la pregunta sobre la nueva comandancia o sucesión de poder jerárquica de la estructura; y, aunque la incógnita no parece tener del todo respuesta, según el Comisionado de Paz, habría sido el mismo Iván Márquez, como cabeza y máximo líder de la Segunda Marquetalia quien autorizó que el Estado Mayor se acerque al gobierno nacional y así abrir posibilidades de diálogos e inclusión en la paz total. Esto quiere decir que se mantiene el liderazgo de Márquez, acompañado por alias Walter Mendoza, quien habría asumido la comandancia mientras se encontraba en estado grave¹⁶², también está el Zarco Aldinever y Jhon 40.

151 Sobre el Frente 37 que actúa en el departamento de Bolívar, hay información que indica su alianza con la Segunda Marquetalia. Sin embargo, esta estructura también es nombrada en el comunicado del Estado Mayor Central como parte del Bloque Magdalena Medio que se estaría articulando al Bloque suroriental.

152 Iván Márquez y Jesús Santrich anuncian el nacimiento de una nueva guerrilla. Ver en: <https://www.youtube.com/watch?v=fDtMiVyszbA>

153 Así se mueven los dos grupos que libran guerra por la coca en Putumayo. Ver en: <https://www.eltiempo.com/justicia/conflicto-y-narcotrafico/putumayo-dos-grupos-disidentes-se-disputan-el-control-de-la-coca-575385>

154 La Segunda Marquetalia libera "prisioneros de guerra" y abre las puertas para dialogar con el Gobierno Petro. Ver en: <https://revistaraya.com/la-segunda-marquetalia-libera-prisioneros-de-guerra-y-abre-las-puertas-para-dialogar-con-el-gobierno-petro>

155 El ELN y las FARC-EP, Segunda Marquetalia, habrían decretado paro armado en el Tambo Cauca. Ver en: <https://analisisurbano.org/el-eln-y-las-farc-ep-segunda-marquetalia-habrian-decretado-paro-armado-en-el-tambo-cauca/177781/>

156 Alerta Temprana 004 de 2022. Ver en: <https://alertasstg.blob.core.windows.net/alertas/004-22.pdf>

157 Colombia trata de confirmar la muerte de Iván Márquez, líder de las disidencias de las FARC, en Venezuela. Ver en: <https://elpais.com/america-colombia/2022-07-03/colombia-trata-de-confirmar-la-muerte-en-venezuela-a-manos-de-mercenarios-de-ivan-marquez-lider-de-las-disidencias-de-las-farc.html>

158 Gobierno colombiano: "Iván Márquez" está vivo y busca sumarse a la paz total. Ver en: https://www.swissinfo.ch/spa/colombia-paz_gobierno-colombiano---iv%C3%A1n-m%C3%A1rquez--est%C3%A1-vivo-y-busca-sumarse-a-la-paz-total/47903624

159 Comandante Jesús Santrich, la lucha sigue. Ver en: <http://farc-ep.net/?p=3445>

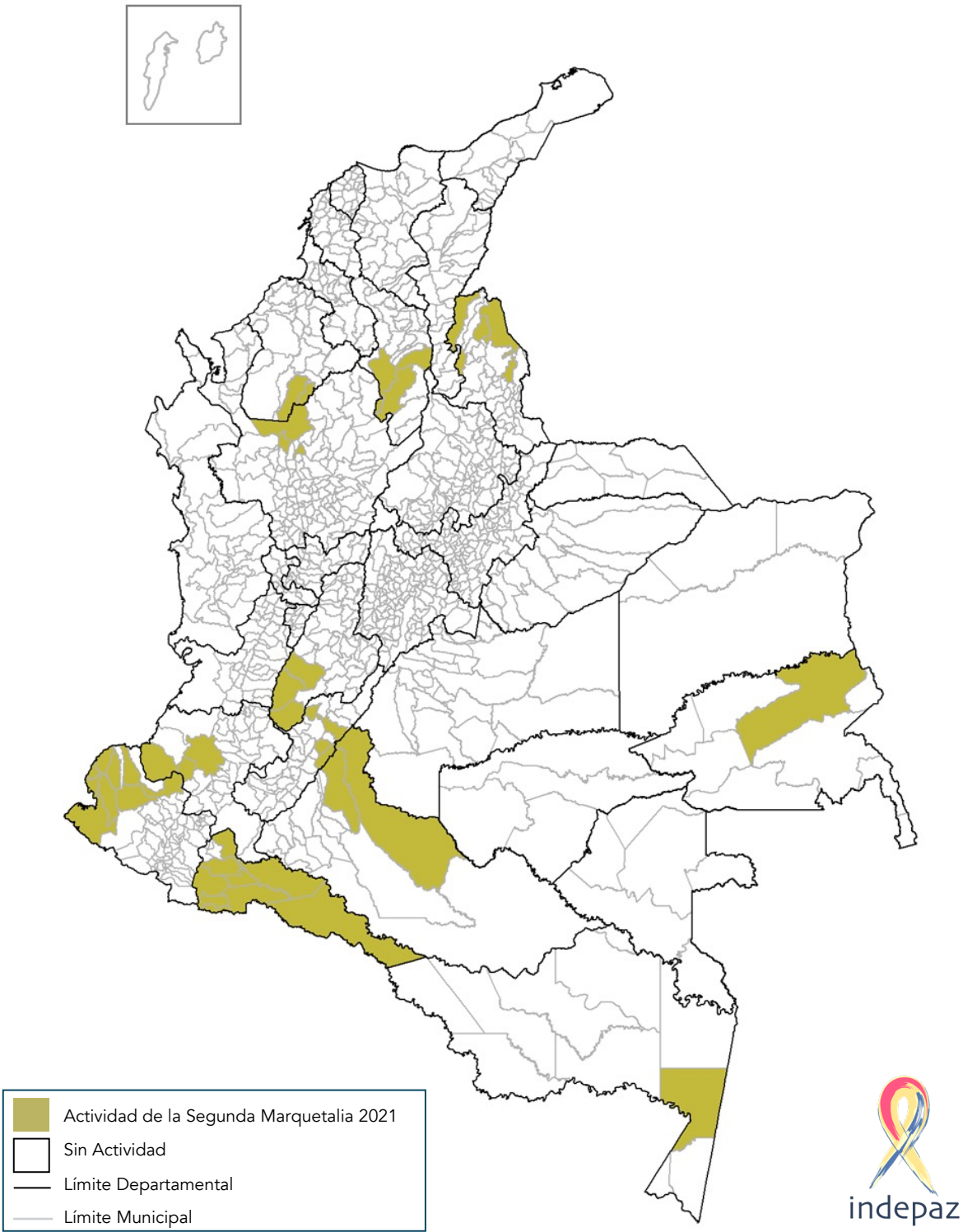
160 Ibid.

161 Gobiernos de EE.UU. y Colombia habrían contratado mercenarios para romper defensa en frontera colombo-venezolana. Ver en: <https://www.vtv.gob.ve/mercenarios-contratados-frontera/>

162 José Vicente Lesmes, alias "Walter Mendoza". Ver en: <https://es.insightcrime.org/noticias-crimen-organizado-colombia/jose-vicente-lesmes-alias-walter-mendoza/>

Mapa 16.

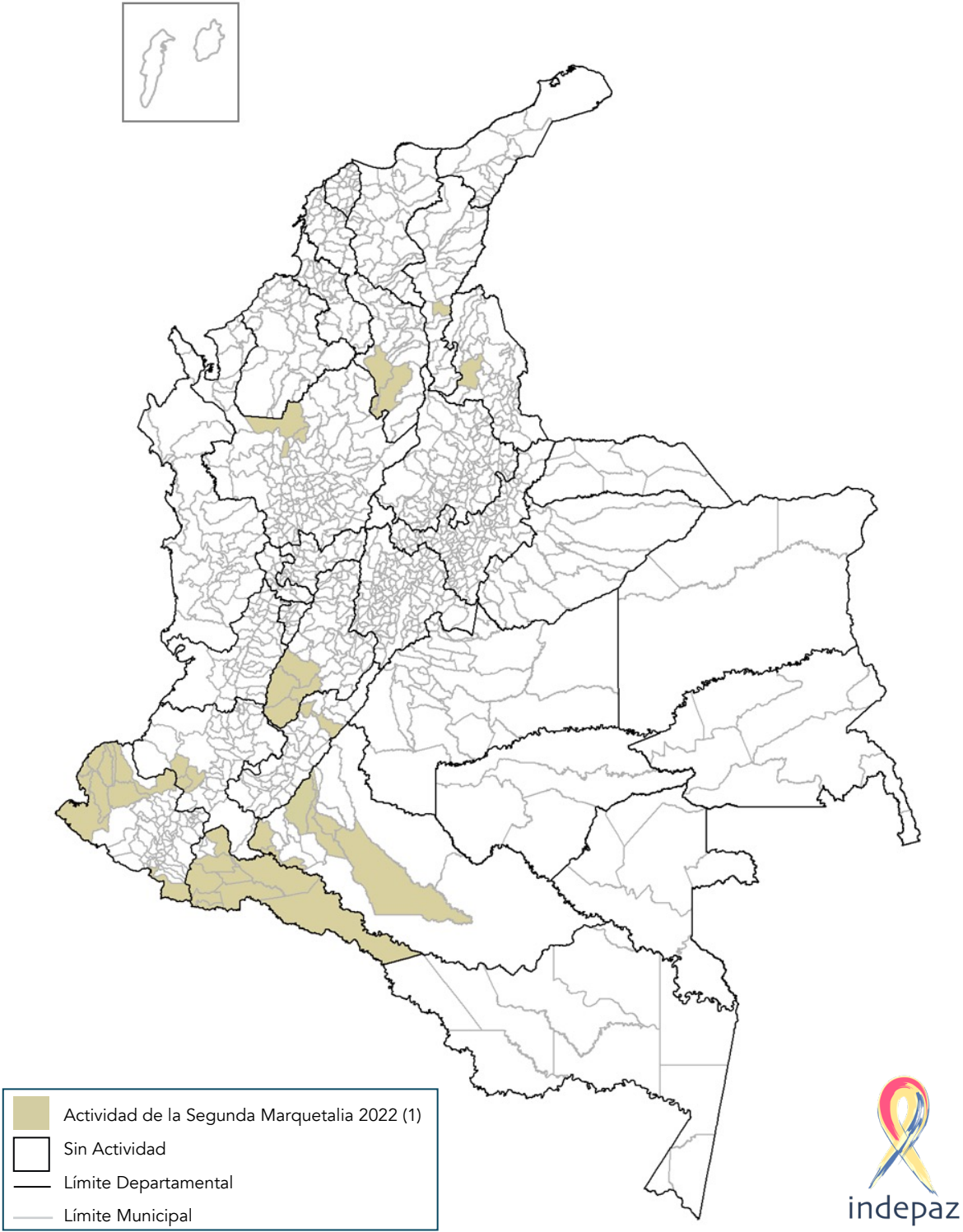
Afectación por actividades de Segunda Marquetalia 2021 (Ver anexos Tabla 14)



Fuente: Observatorio de Conflictividades y DDHH de Indepaz | Elaborado por: Carlos Eduardo Espitia Cueca; Investigador de Indepaz

Mapa 17.

Afectación por actividades de Segunda Marquetalia 2022 (1) (Ver anexos Tabla 15)



Fuente: Observatorio de Conflictividades y DDHH de Indepaz | Elaborado por: Carlos Eduardo Espitia Cueca; Investigador de Indepaz

OTRAS ESTRUCTURAS INDEPENDIENTES

En esta categoría se incluyen los grupos de quienes no se identificó durante 2021 y primer semestres de 2022 de manera clara su articulación con las tres estructuras POS-FARC antes descritas.

En Nariño se encuentran la *Guerrillas Unidas del Pacífico -GUP-* y *Frente Oliver Sinisterra -FOS-*. Para el caso de las GUP, debe señalarse que se reconoce actividad en el 2021; sin embargo, en el año 2022, ya no aparece registro de presencia en sus zonas de influencia, esto obedece en parte a la cooptación de sus miembros luego del arribo de estructuras del CCO y de la Segunda Marquetalia, que ocasionaron una acelerada pérdida de dominio y reducción de sus combatientes en consonancia con la muerte de sus líderes en distintas operaciones.

Por su parte el Frente Oliver Sinisterra estaría siendo cooptado en su mayoría por la Segunda Marquetalia, reduciendo su campo de acción individual a algunas zonas urbanas de Tumaco y en operaciones conjuntas, algunos de sus miembros estarían ubicados sobre Magüí, Barbacoas, El Charco, Olaya Herrera y, Roberto Payán para combatir al CCO. En la capital de Nariño y del Valle del Cauca, tendrían la misión de adelantar acciones de coordinación logísticas y económicas.

Sobre el frente 33, se mostraba una jerarquía en cabeza de Jhon Mechas y como segundo al mando alias Andrey¹⁶³; sin embargo, esto al parecer pudo haber cambiado luego de un atentado en contra de Jhon Mechas, quien según medios nacionales se encontraba en el mismo campamento que Gentil Duarte y aunque se afirma que no

murió en el hecho sí quedó herido, por ello quien tomó en los últimos meses la vocería del grupo fue alias Andrey que se reconocía como el comandante político de la estructura. En un reciente vídeo afirmaron hablar en nombre de “su comandante en jefe Jhon”, también presentaron a alias Darwin como miembro de la dirección del Bloque Magdalena Medio y reafirmaron su disposición al establecimiento de diálogos con el gobierno colombiano¹⁶⁴.

Las similitudes en el discurso para sumarse a la paz total entre el Bloque Magdalena Medio y el Bloque Suroriental denotaba en su momento cierta coordinación sobre acciones y decisiones entre las dos estructuras, lo que se suma el envío de tropas hacia Arauca en 2021 en apoyo al Frente 10, así como una marcada línea política en sus comunicados. Finalmente, en octubre de 2022 se conoce un comunicado que podría entenderse como la confirmación de la coordinación, en el cual se reconocen como el Bloque Magdalena Medio conformado por los frentes 33, 23, 36, 4 y 37¹⁶⁵ y perteneciente al Estado Mayor Central.

La unión de estos frentes permitiría la recomposición de su presencia que se ha visto afectada en los últimos meses, con pérdida de territorio en Norte de Santander por las disputas contra AGC, Rastrojos y EPL; repliegue en Antioquia por el fortalecimiento de las AGC en la zona y disputas aún abiertas con el ELN en el sur de Bolívar. Mientras en el departamento del Cesar todavía se ve difusa su consolidación por el avance de las AGC y el control que aún ejerce el ELN en ciertos municipios de este departamento.

163 Primicia: Hablan disidencias de las FARC en el Catatumbo. Ver en: <https://www.youtube.com/watch?v=HxEIjUTT-mqc&t=2333s>
164 Disidencias envían mensaje de paz al presidente Gustavo Petro. Ver en: <https://www.youtube.com/watch?v=7SHo-ghR5XxM>
165 Comunicado Estado Mayor Central. Ver en: <https://www.facebook.com/photo?fbid=591756859413279&set=pcb.591756876079944>

Tabla 15.

Municipios con afectación por actividades de grupos independientes 2021

Grupo	Departamentos	Municipios
Frente 36	Antioquia	Valdivia, Medellín, Tarazá, Amalfi, Angostura, Anorí, Briceño , Campamento, Ituango, San Andrés De Cuerquí, Santa Rosa de Osos, Toledo, Yarumal
Frente Oliver Sinisterra -FOS-	Nariño	San Andrés de Tumaco, Magüí, Pasto, Roberto Payán, Cali
Frente 33	Norte de Santander	San José de Cúcuta, San Calixto, Sardinata, Tibú, Ábrego, Chitagá, Convención, El Carmen, El Tarra, Hacarí, La Playa, Teorama
Guerrillas Unidas del Pacífico -GUP-	Nariño	San Andrés de Tumaco

Fuente: Observatorio de Conflictividades y DDHH de Indepaz | Elaborado por: Indepaz

Tabla 16.

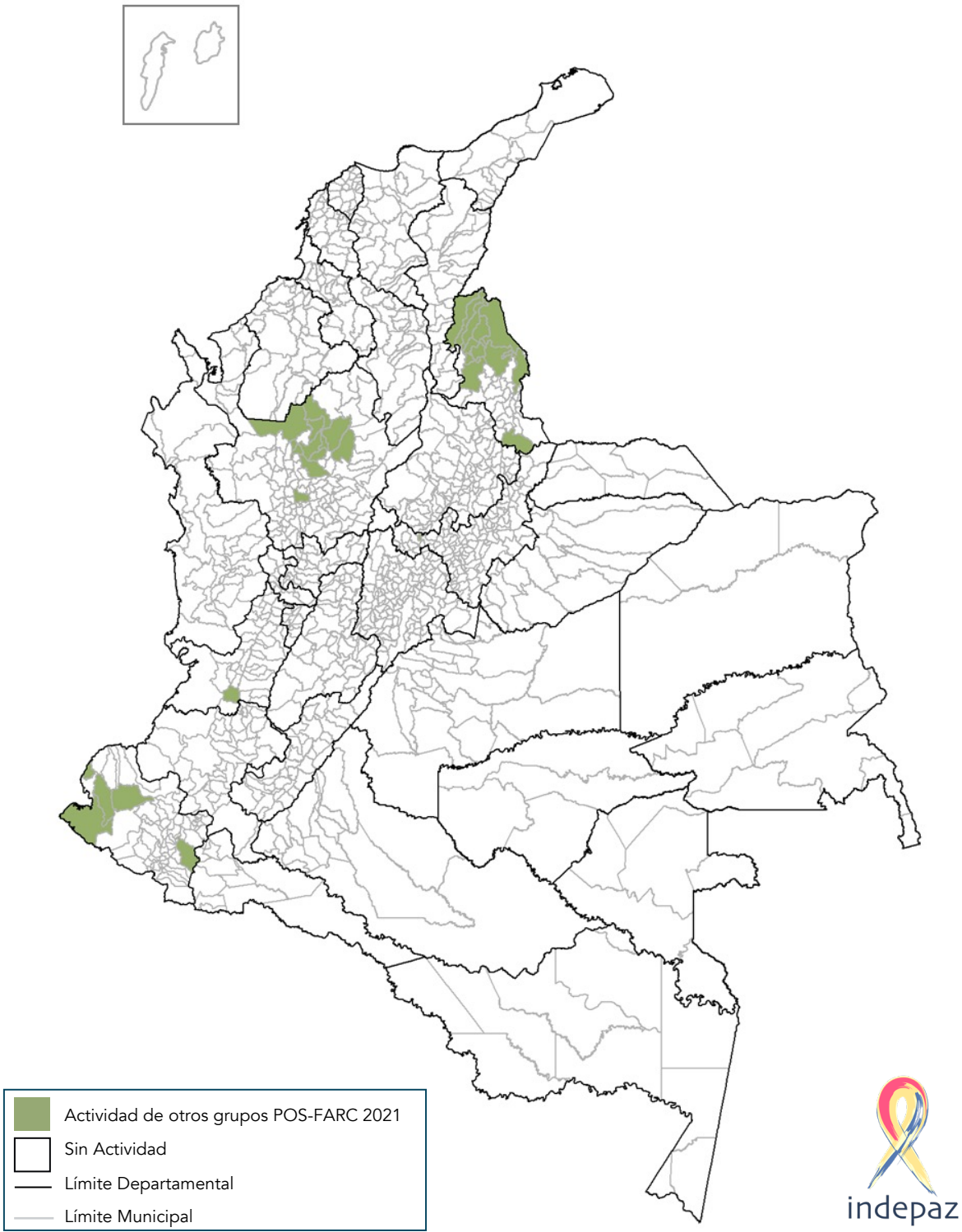
Municipios con afectación por actividades de grupos independientes 2022 (1)

Grupo	Departamentos	Municipios
Frente 36	Antioquia	Barbosa, Segovia, Amalfi, Anorí, Guadalupe, Remedios, San Andrés de Cuerquí, Santa Rosa de Osos, Toledo, Vegachí, Yarumal
Frente 33	Bogotá	Bogotá, D.C.
	Cesar	Pailitas
	Norte de Santander	San José de Cúcuta, San Calixto, Sardinata, Tibú, Convención, El Tarra, Hacarí, Ocaña
Frente Oliver Sinisterra -FOS-	Nariño	San Andrés de Tumaco, Magüí, Barbacoas, Pasto, El Charco, Olaya Herrera, Ricaurte, Roberto Payán

Fuente: Observatorio de Conflictividades y DDHH de Indepaz | Elaborado por: Indepaz

Mapa 18.

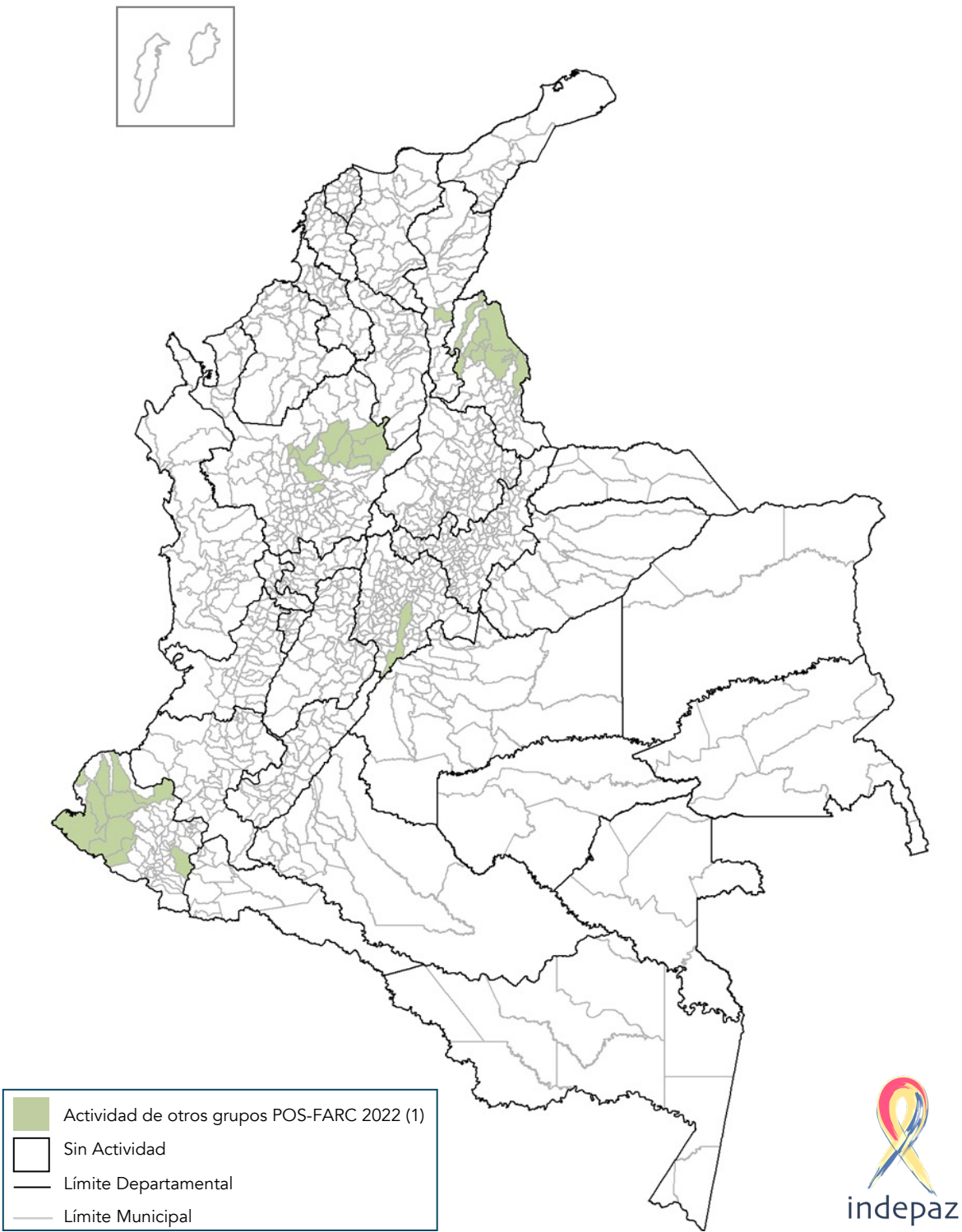
Afectación por actividades de grupos POS-FARC independientes 2021



Fuente: Observatorio de Conflictividades y DDHH de Indepaz | Elaborado por: Carlos Eduardo Espitia Cueva; Investigador de Indepaz

Mapa 19.

Afectación por actividades de grupos POS-FARC independientes 2022 (1)



Fuente: Observatorio de Conflictividades y DDHH de Indepaz | Elaborado por: Carlos Eduardo Espitia Cueva; Investigador de Indepaz

Ejército de Liberación Nacional -ELN-

CONTINUIDAD DE LAS ACTIVIDADES DEL ELN 2016-2021

Con los registros de la actuación obtenidos por Indepaz sobre el ELN como resultado del seguimiento realizado durante 5 años¹⁶⁶, se definieron tres categorías a modo de intensidades para visualizar niveles de afectación, procesos de expansión o de pérdida de control territorial y actuaciones ocasionales. Para definir estas intensidades se revisaron 316 municipios que entre 2017 y 2021 han sido documentados con alguna actividad de la guerrilla, los cuales fueron clasificados de la siguiente manera:

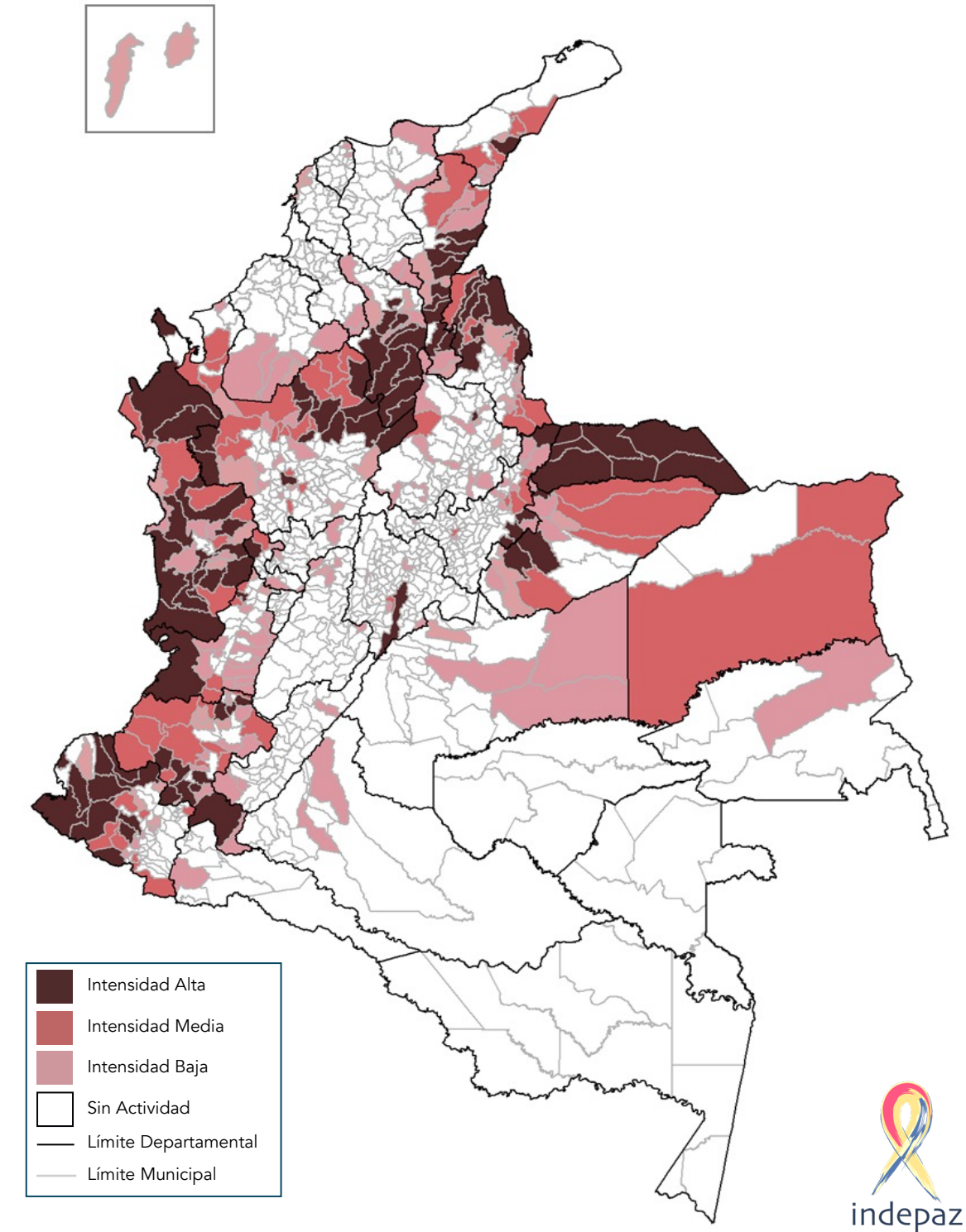
Con *Intensidad Alta* cuando presentaron actividad permanente entre 2016 y 2021, es decir durante 5 años. En *Intensidad Media* se ubicaron aquellos que entre 2017 y 2021 presentaron actividad de 4 a 3 años. Finalmente, en *Intensidad Baja* se agruparon los que registraron actividad de 1 a 2 años desde 2017.

Entre 2017 y 2021 el ELN ha consolidado su actividad en 91 municipios; 73 se encuentran dentro de los procesos de expansión, tránsitos permanentes o en disputa con otras fuerzas armadas (legales e ilegales); 152 presentan presencia ocasional, treinta de los cuales fueron registrados por primera vez en 2021 (ver mapa 20 y tabla 32). Los municipios clasificados con alta intensidad conforman un conjunto de regiones que permiten identificar centros de poder y sus extensiones.

¹⁶⁶ Se tienen en cuenta los registros de Indepaz entre 2017 y 2021.

Mapa 20.

Continuidad actividades del ELN 2017-2021 (Ver anexos Tabla 16)



Fuente: Observatorio de Conflictividades y DDHH de Indepaz | Elaborado por: Carlos Eduardo Espitia Cueca; Investigador de Indepaz

Tabla 17.

Número de municipios afectados por actividades del ELN clasificados por intensidad 2017-2021¹⁶⁷

Departamento	Número de municipios que lo conforman	Baja	Media	Alta	Total	% intensidad alta	% afectación departamental
		Número de municipios con actividades					
Antioquia	125	13	18	12	43	10%	34%
Arauca	7	0	0	7	7	100%	100%
Atlántico	23	2	0	0	2	0%	9%
Bogotá	1	0	0	1	1	100%	100%
Bolívar	46	6	0	10	16	22%	35%
Boyacá	123	12	5	4	21	3%	17%
Caldas	27	2	0	0	2	0%	7%
Caquetá	16	2	0	0	2	0%	13%
Casanare	19	7	4	3	14	16%	74%
Cauca	42	13	11	10	34	24%	81%
Cesar	25	8	2	9	19	36%	76%
Chocó	30	8	6	13	27	43%	90%
Córdoba	30	5	0	0	5	0%	17%
Cundinamarca	116	4	1	0	5	0%	4%
Guainía	8	1	0	0	1	0%	13%
Huila	37	3	0	0	3	0%	8%
La Guajira	15	4	4	1	9	7%	60%
Magdalena	30	4	0	0	4	0%	13%
Meta	29	4	0	0	4	0%	14%
Nariño	64	8	6	9	23	14%	36%
Norte de Santander	40	9	8	8	25	20%	63%
Putumayo	13	1	0	0	1	0%	8%
Risaralda	14	3	1	1	5	7%	36%
San Andrés y Providencia	2	1	0	0	1	0%	50%
Santander	87	10	1	1	12	1%	14%
Sucre	26	2	0	0	2	0%	8%
Tolima	47	5	0	0	5	0%	11%
Valle del Cauca	42	15	4	2	21	5%	50%
Vichada	4	0	2	0	2	0%	50%
Total afectación		152	73	91	316		

Fuente: Observatorio de Conflictividades y DDHH de Indepaz | Elaborado por: Indepaz

167 **Nota:** es preciso señalar que, los porcentajes de afectación departamental, dan cuenta de los municipios que registraron algún tipo de actividad del ELN, sin significar necesariamente una intensidad de violencias o control territorial en la totalidad del área del municipio. Si bien los porcentajes representan un referente, no son comparables entre sí, pues hay grandes diferencias en el número de municipios que conforman cada departamento

AFECTACIÓN A LOS TERRITORIOS 2021 Y 2022 (1)

El ELN tuvo un avance importante en los años posteriores a la salida de las FARC-EP, el cual llegó a su máximo en 2020 cuando se registró actividad en 212 municipios, 53

más que en 2017; sin embargo, luego de este ascenso, por la acción de la Fuerza Pública y confrontaciones con otros armados ilegales, se presentaron repliegues y un freno a algunos de sus procesos de expansión, disminuyendo su capacidad de afectación territorial a 162 municipios durante el primer semestre de 2022 (ver tabla 31).

Tabla 18.

Comparativo departamentos y municipios con actividades del ELN 2017- 2022 (1)

Años	2017	2018	2019	2020	2021	2022 (1)
Departamentos	22	15	21	22	26	19
Municipios	159	150	204	212	184	162

Fuente: Observatorio de Conflictividades y DDHH de Indepaz | Elaborado por: Indepaz

Arauca, Boyacá y Casanare -el ABC- continúan como su zona de mayor influencia. En Casanare se nota un repliegue que puede tener relación con una serie de movimiento de tropas de diferentes grupos, por un lado, del Frente 10 tras bombardeos de las fuerzas venezolanas en su contra en el marco de la operación “Escudo Bolivariano protegiendo la frontera”¹⁶⁸; y por otro lado, de la reconfiguración narcoparamilitar en la zona entre las AGC y Los Puntilleros. Un comportamiento similar se nota en Norte de Santander, otro fortín guerrillero, donde el incremento del control territorial alcanzado tras las confrontaciones con Los Rastrojos y el EPL-Pelusos, se ve contrarrestado con la avanzada en el departamento de las AGC.

Las confrontaciones en Antioquia y Chocó contra las AGC significó un debilitamiento de su capacidad de acción en estos departamentos y un freno a los procesos de expansión hacia el norte del país por La Guajira y Cesar. Por el contrario, en Bolívar se dio un aumento de su presencia al funcionar como sitio de contención y retorno de tropas.

En Valle se nota una expansión que se puede explicar desde el interés estratégico sobre varios municipios que configuran una zona de tránsito. Si bien allí identificaron acciones de reclutamiento y amenazas, no se puede leer como un territorio consolidado por la guerrilla. Y, en Cauca, se configuró un escenario difuso por las actuaciones conjuntas con la Segunda Marquetalia, que si bien permite proyectar para finales de 2022 una expansión del ELN, no es tan clara la dimensión de su capacidad propia para sostenerla.

168 9 días en guerra – Situación de la frontera entre Apure y Arauquita. Ver en: <https://indepaz.org.co/9-dias-en-guerra-situacion-de-la-frontera-entre-apure-y-arauquita/>

Tabla 19.

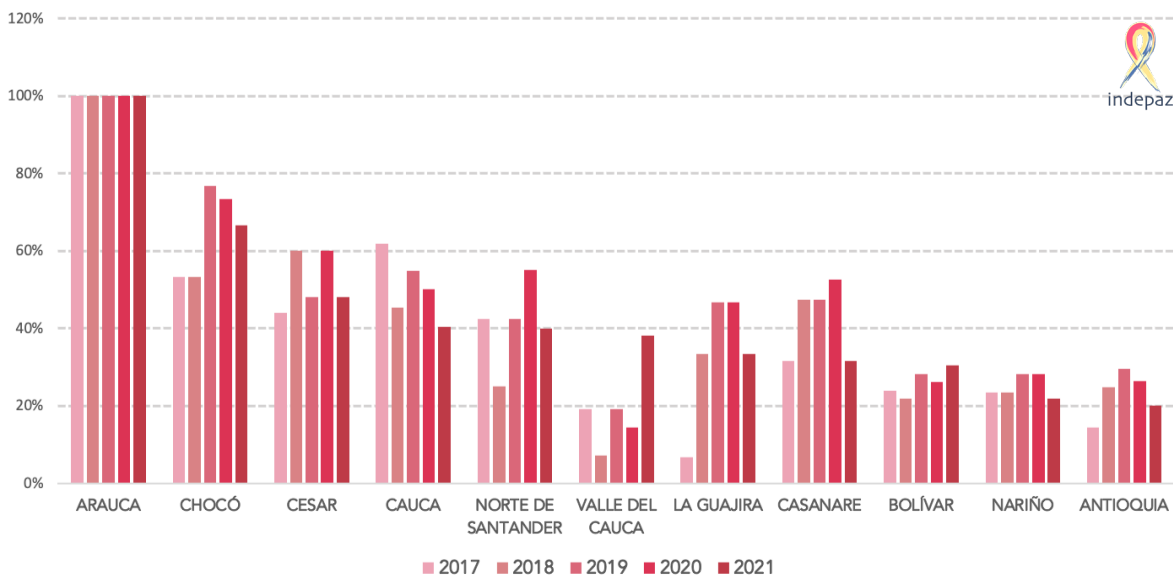
Departamentos con mayor afectación por actividades del ELN 2017-2021

Departamento	Número de municipios que lo conforman	2017		2018		2019		2020		2021	
		Número municipios con actividad	Porcentaje de afectación	Número municipios con actividad	Porcentaje de afectación	Número municipios con actividad	Porcentaje de afectación	Número municipios con actividad	Porcentaje de afectación	Número municipios con actividad	Porcentaje de afectación
Arauca	7	7	100%	7	100%	7	100%	7	100%	7	100%
Chocó	30	16	53%	16	53%	23	77%	22	73%	20	67%
Cesar	25	11	44%	15	60%	12	48%	15	60%	12	48%
Cauca	42	26	62%	19	45%	23	55%	21	50%	17	40%
Norte de Santander	40	17	43%	10	25%	17	43%	22	55%	16	40%
Valle del Cauca	42	8	19%	3	7%	8	19%	6	14%	16	38%
La Guajira	15	1	7%	5	33%	7	47%	7	47%	5	33%
Casanare	19	6	32%	9	47%	9	47%	10	53%	6	32%
Bolívar	46	11	24%	10	22%	13	28%	12	26%	14	30%
Nariño	64	15	23%	15	23%	18	28%	18	28%	14	22%
Antioquia	125	18	14%	31	25%	37	30%	33	26%	25	20%

Fuente: Observatorio de Conflictividades y DDHH de Indepaz | Elaborado por: Indepaz

Gráfica 6.

Departamentos con mayor afectación por actividades del ELN 2017-2021



Fuente: Observatorio de Conflictividades y DDHH de Indepaz | Elaborado por: Indepaz

La espacialización de sus acciones permite notar dos franjas estratégicas de operación, una por la Costa Pacífica y la otra en la frontera con Venezuela, así como una serie de corredores, siendo el más relevante el que le permite conectar el Darién Chocoano con el Catatumbo. También se per-

ciben unas presencias dispersas que corresponden principalmente a su componente urbano. Este despliegue se materializa desde la lógica militar a través de ocho frentes de guerra y un conjunto de subestructuras (frentes, compañías y comisiones) que operan bajo su coordinación (ver tabla 20).

Tabla 20.

Estructura militar del ELN

Frentes de guerra	Subestructuras ¹⁶⁹		Departamentos
Frente de Guerra Oriental Comandante en Jefe Manuel Vázquez Castaño	<ul style="list-style-type: none">• Frente Domingo Laín Sáenz• Frente Adonay Ardila Pinilla• Frente José David Suárez• Frente José Daniel Pérez Carrero• Frente Efraín Pabón Pabón	<ul style="list-style-type: none">• Comisión Martha Elena Barón• Comisión Camilo Cienfuegos• Comisión Omaira Montoya Henao• Compañía Simacota• Comisión Rafael Villamizar	<ul style="list-style-type: none">• Arauca• Boyacá• Casanare• Vichada
Frente de Guerra Norte	<ul style="list-style-type: none">• Frente Camilo Torres Restrepo• Frente Luis Enrique León Guerra• Frente Carlos Armando Cacia Guerrero• Frente Comandante Héctor• Frente José Manuel Quiroz• Frente ó de diciembre• Frente Luciano Ariza• Frente Gustavo Palmesano	<ul style="list-style-type: none">• Compañía Francisco Bossio• Compañía Comandante Diego	<ul style="list-style-type: none">• La Guajira• Cesar• Chocó• Atlántico• Magdalena
Frente de Guerra Nororiental Manuel Pérez Martínez	<ul style="list-style-type: none">• Frente Camilo Torres Restrepo• Frente Capitán Parmenio• Frente Héroes del Catatumbo		<ul style="list-style-type: none">• Norte de Santander
Frente Darío de Jesús Ramírez Castro	<ul style="list-style-type: none">• Frente Capitán Mauricio• Frentes Héroes y Mártires de Anorí• Frentes Héroes y Mártires de Santa Rosa• Frente Edgar Amílkar Grimaldo Barón• Frente Resistencia Guamocó• Frente Compañero Tomás• Frente Luis José Solano Sepúlveda• Frente Luis Guillermo Ariza	<ul style="list-style-type: none">• Compañía Móvil Tito Marín• Comisión José Antonio Galán• Compañía María Eugenia Vega• Compañía Héroes y Mártires de Tarazá	<ul style="list-style-type: none">• Antioquia• Bolívar
Frente de Guerra Central	<ul style="list-style-type: none">• Frente José David Suárez• Frente Bolcheviques del Líbano	<ul style="list-style-type: none">• Compañía José Alfredo Arrigui	<ul style="list-style-type: none">• Caldas• Risaralda• Tolima
Frente de Guerra Occidental Omar Gómez	<ul style="list-style-type: none">• Frente Manuel Hernández El Boche'• Frente Cacique Calarcá• Frente Resistencia Cimarrón• Frente Ernesto Che Guevara	<ul style="list-style-type: none">• Compañía Néstor Tulio Durán• Compañía Cacique Calarcá	<ul style="list-style-type: none">• Chocó• Sur del Valle• Risaralda
Frente de Guerra Su- roccidental Carlos Alberto Trochez Zulueta	<ul style="list-style-type: none">• Frente Comuneros del Sur• Frente José María Becerra• Frente Manuel Vázquez Castaño	<ul style="list-style-type: none">• Compañía Jaime Toño Obando	<ul style="list-style-type: none">• Nariño• Cauca
Frente de Guerra Urbano Nacional Camilo Torres Restrepo			<ul style="list-style-type: none">• Antioquia• Bogotá• Cauca• Santander (Bucaramanga)• Atlántico (Barranquilla)• Valle (Cali)• Norte de Santander

Fuente: Observatorio de Conflictividades y DDHH de Indepaz | Elaborado por: Indepaz

169 Estas son las subestructuras identificadas por Indepaz.

En Arauca, Boyacá, Casanare el arraigo social tuvo ciertos cambios en los últimos meses debido a una creciente militarización de sus acciones. La violencia del grupo se está dirigiendo cada vez más hacia los civiles en una estrategia de atacar las bases sociales “construidas” por parte de otras estructuras armadas que buscan ingresar a la zona, como es el caso del Frente 10 bajo el mando de alias Arturo Ruiz.

En Norte de Santander es un actor fuerte, pero hoy no es hegemónico. A pesar de la victoria que obtuvo sobre el EPL-Pelusus en 2020, esta zona todavía comparte el dominio con el Frente 33, con quienes han hecho pactos de no agresión así como repartición de zonas en Tibú, San Calixto, Convención y El Tarra¹⁷⁰. Hacia la zona de frontera de Tibú y en los municipios de Cúcuta y Puerto Santander, las AGC se encuentran en una etapa de expansión y cooptación de miembros de Los Rastrojos y EPL-Pelusus, situación que se ha traducido en confrontaciones armadas entre los narcoparamilitares y la guerrilla, y con ello, en una agudización de la violencia contra la población civil¹⁷¹.

Las anteriores regiones representan los centros de poder históricos de la guerrilla, donde tienen alta organización militar y capacidad de control y regulación sobre la economía regional, la dinámica política local y las comunidades, escenario que les ha permitido expandir su presencia en Venezuela.

En Chocó se ha dado un repliegue de la guerrilla como consecuencia de la confrontación con las AGC y, simultáneamente, por una fuerte arremetida de la Fuerza Pública por medio de la Operación Mayor Simón Bolívar¹⁷², la cual se definió como la

estrategia para el debilitamiento estructural de esta guerrilla sustentada principalmente en capturas de cabecillas, desmovilizaciones y muertes en operaciones. El ELN ha sido señalado como uno de los actores relacionados con el reclutamiento forzado de menores (principalmente indígenas), la instalación de minas, homicidios contra líderes sociales y defensores de DDHH¹⁷³, desplazamientos forzados y confinamientos¹⁷⁴, sobre todo en la zona de San Juan, región que conecta con el Valle del Cauca, particularmente con Buenaventura¹⁷⁵, donde el ELN se integra a las múltiples disputas por el control de la ciudad puerto.

Estas disputas con las AGC y sus consecuencias se han extendido por el *Corredor Darién – Catatumbo*, particularmente por municipios de Antioquia, afectando la capacidad de control territorial de la guerrilla en especial en la región del Bajo Cauca. Al parecer, tropas se han replegado en los municipios del Sur de Bolívar y Sur del Cesar -Magdalena Medio-, creando una región de contención.

En el caso de Cauca se han dado acciones conjuntas del ELN con la Segunda Marquetalia para enfrentar al Comando Coordinador de Occidente, replegando en ciertas zonas, especialmente en Argelia, al Frente Carlos Patiño con el que en 2022 las disputas han sido constantes. En Nariño, hay una movilidad permanente de tropas y espontáneamente se han dado enfrentamientos en el sur del departamento hacia el municipio Ricaurte. También en medio del paro armado aparecieron panfletos, hubo restricciones de movilidad, retenes y patrullajes en los centros poblados.

¿Cohesión para la negociación?

Con el anuncio del reinicio de las conversaciones de paz entre el Gobierno y el ELN se ha reabierto el debate centrado en la capacidad de cohesión del Comando Central (COCE) con sus diferentes frentes de guerra, en perspectiva a la conformación de la delegación que negociará y el cumplimiento de los pactos que de allí salgan. Cuestionamiento que estará vigente durante todo el lapso de la negociación y, si llega a buen término, durante la implementación de los acuerdos.

Algunos análisis concluyen que la guerrilla es un conjunto variopinto de estructuras, donde prevalece su autonomía sobre el poder de coordinación del COCE. Si bien, esas autonomías existen y se materializan en ciertas actividades que tienen que ver con el contexto en el que se desenvuelven las estructuras, es decir, rutas, negocios locales y alianzas momentáneas; es posible identificar la respuesta de los comandantes de los frentes de guerra a directrices a nivel nacional dadas de forma jerárquica y desde el mando central en materia de avances en el control territorial, social y discurso político.

Por ejemplo. La reacción a los direccionamientos centrales fue evidente entre el 23 y el 26 de febrero de 2022, cuando el ELN realizó un paro armado que según el Observatorio de Conflictividades y DDHH de Indepaz, dejó al menos 65 hechos concentrados en once departamentos¹⁷⁶. En su mayoría las acciones fueron de tipo propagandístico, con la instalación de banderas, grafitis; también se presentaron confinamientos, instalación de explosivos, entre otros.

170 ¿Qué pasa en Tibú?, el municipio del Catatumbo está bajo la sombra de la muerte. Ver en: <https://www.laopinion.com.co/premium/que-pasa-en-tibu-el-municipio-del-catatumbo-esta-bajo-la-sombra-de-la-muerte?f>

171 Dolor en Norte de Santander por crimen de otro líder social. Ver en: <https://www.eltiempo.com/colombia/otras-ciudades/en-cucuta-asesinato-de-lider-social-en-norte-de-santander-561160>

172 Informe de empalme del Ministerio de Defensa. Ver en: https://datalogost.dnp.gov.co/storage/2018_2022/Sector_de_la_Defensa/InformeEmpalme/MINDEFENSA/MinDefensa%20Informe%20empalme%20gob%20nacional%2017-6-22.pdf

173 Eln asesinó en Chocó a médico tradicional indígena. Ver en: <https://www.elcolombiano.com/colombia/paz-y-derechos-humanos/eln-asesino-a-indigena-en-alto-andagueda-choco-GE14673995>

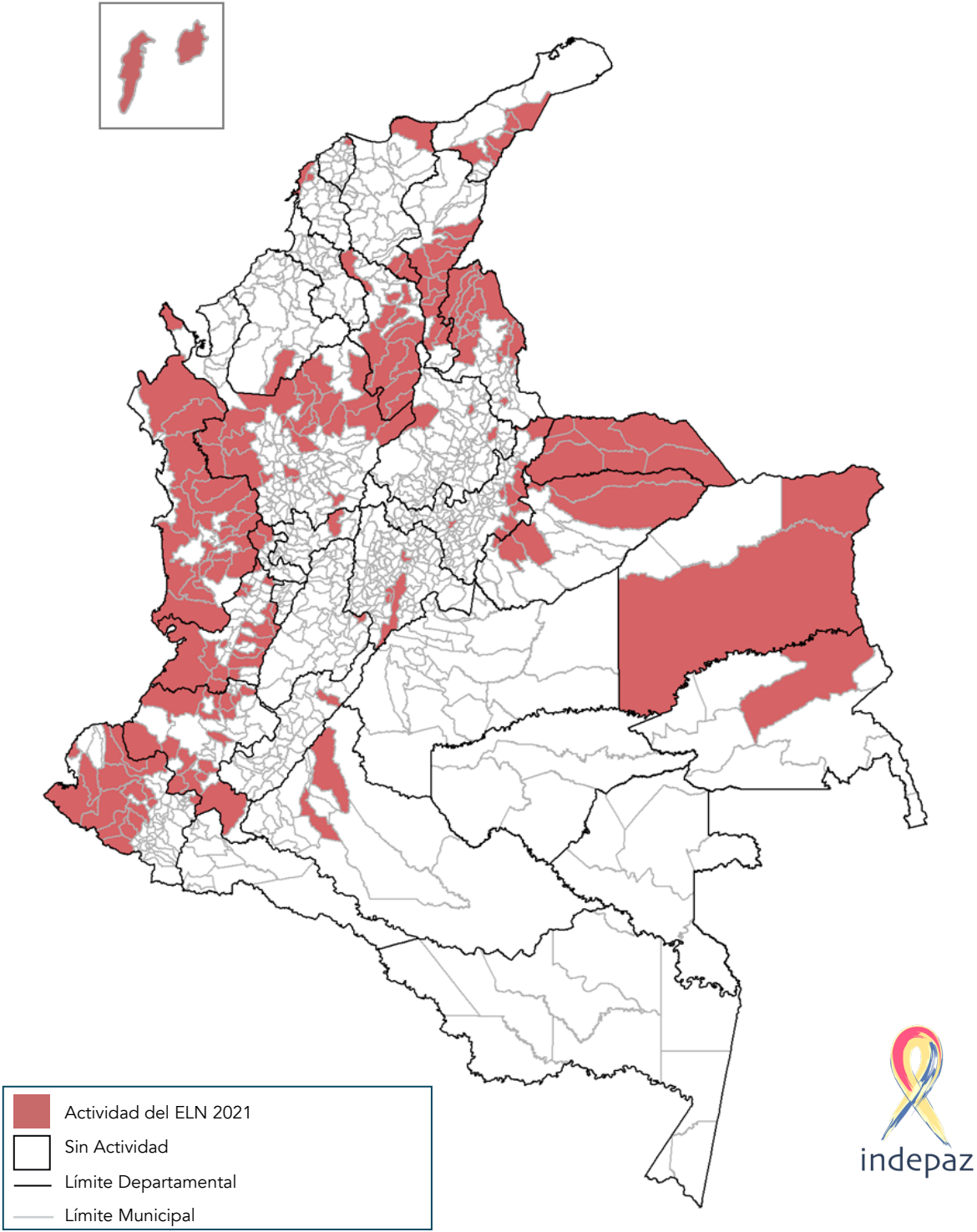
174 Alerta 016 de 2021. Ver en: <https://alertasstg.blob.core.windows.net/alertas/016-21.pdf>

175 Confrontaciones en el Pacífico siguen provocando masivos desplazamientos. https://caracol.com.co/emisora/2021/09/22/cali/1632324957_163270.html

176 Acciones del ELN durante el paro armado. Ver en: <https://indepaz.org.co/acciones-del-eln-durante-el-paro-armado-febrero-2022/#:~:text=ACCIONES%20DEL%20ELN%20DURANTE%20EL%20PARO%20ARMADO%20FEBRERO%202022,-Por%20Observatorio%20de&text=Un%20veh%C3%ADculo%20fue%20incinerado%20en,en%20un%20aparente%20ret%C3%A9n%20armado>

Mapa 21.

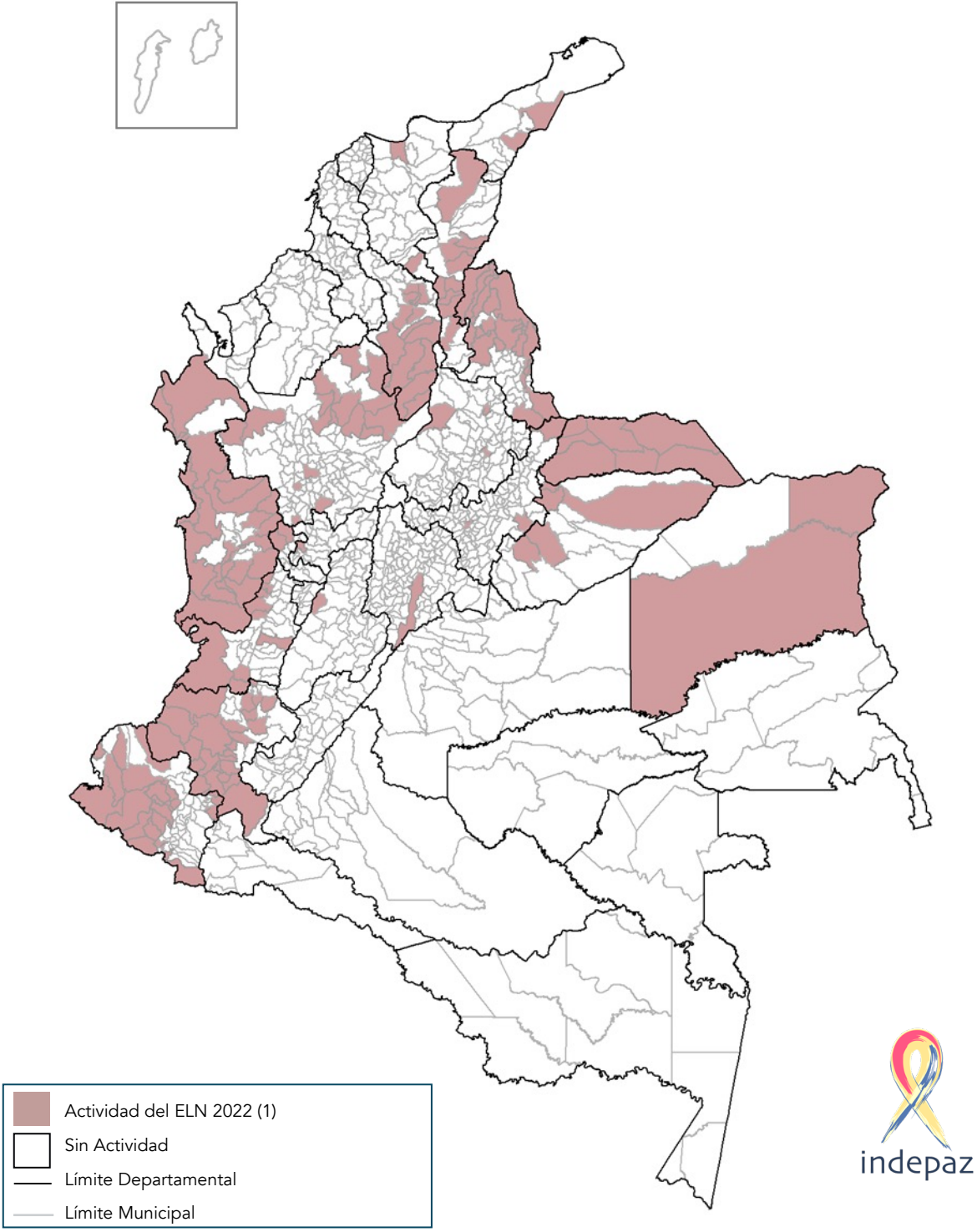
Afectación por actividades del ELN en 2021 (Ver anexos Tabla 17)



Fuente: Observatorio de Conflictividades y DDHH de Indepaz | Elaborado por: Carlos Eduardo Espitia Cueva; Investigador de Indepaz

Mapa 22.

Afectación por actividades del ELN en 2022 (1) (Ver anexos Tabla 18)



Fuente: Observatorio de Conflictividades y DDHH de Indepaz | Elaborado por: Carlos Eduardo Espitia Cueva; Investigador de Indepaz



Anexos

Tabla 1. Continuidad de actividades narcoparamilitares por municipios 2008-2021

DEPARTAMENTO	MUNICIPIOS			
	ALTA	MEDIA-ALTA	MEDIA	BAJA
Amazonas				Leticia
Antioquia	Amalfi	Andes	Amagá	Abejorral
	Apartadó	Angostura	Anorí	Abriaquí
	Arboletes	Anzá	Caldas	Argelia
	Barbosa	Armenia	El Carmen de Viboral	Betania
	Bello	Betulia	Girardo	Caicedo
	Belmira	Campamento	Guarne	Caracolí
	Briceño	Cisneros	Heliconia	Cocorná
	Buriticá	Ciudad Bolívar	La Estrella	Concepción
	Cáceres	Concordia	Murindó	Ebéjico
	Cañasgordas	La Pintada	Pueblorrico	El Santuario
	Carepa	Peque	Sabanalarga	Entrerriós
	Caucasia	Sabaneta	Salgar	Fredonia
	Chigorodó	San Andrés de Cuerquí	San Carlos	Gómez Plata
	Copacabana	San Luis	San Francisco	Granada
	Dabeiba	San Pedro de Los Milagros	Santa Rosa de Osos	Guatapé
	El Bagre	Sonsón	Toledo	Hispania
	Envigado	Urrao	Valparaíso	Jardín
	Frontino			Jericó
	Girardota			La Ceja
	Itagüí			La Unión
	Ituango			Liborina
	Maceo			Marinilla
	Medellín			Nariño
	Mutatá			Peñol
	Nechí			Puerto Nare
	Necoclí			Retiro
	Puerto Berrío			San Rafael
	Puerto Triunfo			San Vicente Ferrer
	Remedios			Santa Bárbara
	Rionegro			Santo Domingo

Antioquia	San Jerónimo			Tarso
	San Juan de Urabá			Venecia
	San Pedro de Urabá			
	San Roque			
	Santa Fé de Antioquia			
	Segovia			
	Sopetrán			
	Tarazá			
	Turbo			
	Uramita			
	Valdivia			
	Vegachí			
	Vigía del Fuerte			
	Yalí			
	Yarumal			
	Yolombó			
	Yondó			
	Zaragoza			
Arauca			Arauca	Cravo Norte
				Puerto Rondón
				Saravena
Atlántico	Barranquilla	Puerto Colombia	Baranoa	Juan de Acosta
	Galapa	Sabanalarga		Luruaco
	Malambo			Manatí
	Soledad			Palmar de Varela
				Piojó
				Polonuevo
				Ponedera
				Repelón
				Sabanagrande
				Santo Tomás
Bogotá	Bogotá, D.C.			
Bolívar	Achí	Norosí	María La Baja	Altos del Rosario
	Arjona		Morales	Arenal
	Barranco de Loba		Río Viejo	Mahates

Bolívar	Cantagallo		San Jacinto	Pinillos
	Cartagena de Indias		San Juan Nepomuceno	Regidor
	El Carmen de Bolívar		Turbaco	Santa Cruz de Mompox
	Magangué			Santa Rosa
	Montecristo			Santa Rosa del Sur
	San Jacinto del Cauca			Turbaná
	San Martín de Loba			Villanueva
	San Pablo			
	Simití			
Boyacá	Tiquisio			
	Puerto Boyacá			Pajarito
				Paya
				Pisba
Caldas				Tunja
	Anserma	Marmato	Riosucio	Belalcázar
	La Dorada		Supía	Chinchiná
	Manizales		Viterbo	Marquetalia
				Neira
				Norcasia
				Pácora
				Palestina
				Risaralda
				Salamina
Caquetá				Samaná
				San José
			San Vicente del Caguán	Cartagena del Chairá
				El Doncello
				El Paujil
Casanare				Florencia
			Aguazul	La Salina
			Hato Corozal	Monterrey
			Maní	Pore

Casanare			Orocué	Sácama
			Paz de Ariporo	San Luis de Palenque
			Tauramena	Támara
			Villanueva	Trinidad
			Yopal	
Cauca	Argelia	Miranda	Buenos Aires	Almaguer
	Balboa		El Tambo	Cajibío
	Caloto		Guapi	Caldono
	Corinto		Morales	Florencia
	Patía		Puerto Tejada	Inzá
	Popayán		Suárez	Jambaló
	Santander de Quilichao		Timbiquí	La Sierra
				Mercaderes
				Padilla
				Páez
				Piamonte
				Toribío
				Villa Rica
Cesar	Agustín Codazzi	Chimichagua	El Paso	Becerril
	Aguachica		Gamarra	Bosconia
	Astrea		La Paz	Chiriguaná
	Curumaní		Pailitas	La Gloria
	El Copey			La Jagua de Ibirico
	Pelaya			Río de Oro
	Pueblo Bello			San Martín
	Tamalameque			
	Valledupar			
Chocó	Acandí	Bojayá	Atrato	Bagadó
	Alto Baudó	Cértégui	Sipí	Río Iró
	Bahía Solano	El Carmen de Atrato		
	Bajo Baudó	Medio Atrato		
	Carmen del Darién	Nóvita		
	Condoto	Río Quito		
	El Cantón del San Pablo	San José del Palmar		

Chocó	El Litoral del San Juan			
	Istmina			
	Juradó			
	Lloró			
	Medio Baudó			
	Medio San Juan			
	Nuquí			
	Quibdó			
	Riosucio			
	Tadó			
	Unguía			
	Unión Pana- mericana			
Córdoba	Ayapel		Cotorra	Chimá
	Buenavista		Momil	Tuchín
	Canalete		Purísima de La Concepción	
	Cereté		San Carlos	
	Chinú			
	Ciénaga de Oro			
	La Apartada			
	Lorica			
	Los Córdoba			
	Montelíbano			
	Montería			
	Moñitos			
	Planeta Rica			
	Pueblo Nuevo			
	Puerto Escondido			
	Puerto Libertador			
	Sahagún			
	San Andrés de Sotavento			
	San Antero			
	San Bernardo del Viento			
	San José de Uré			

Córdoba	San Pelayo			
	Tierralta			
	Valencia			
Cundinamarca	Soacha		Fusagasugá	Arbeláez
				Cabrera
				Chaguaní
				Chía
				Chipaque
				Choachí
				Cota
				Funza
				Girardot
				Guaduas
				Medina
				Mosquera
				Pandi
				Paratebueno
				Pasca
				Ricaurte
				Sibaté
				Silvania
				Ubaque
				Une
				Venecia
				Villeta
				Yacopí
Guainía				Inírida
Guaviare	Calamar			Miraflores
	El Retorno			
	San José del Guaviare			
Huila				Acevedo
				Guadalupe
				Hobo
				Isnos
				La Plata
				Neiva

Huila				Pitalito
				Santa María
				Suaza
				Timaná
La Guajira	Dibulla		Barrancas	El Molino
	Maicao		Manaure	Fonseca
	Riohacha			La Jagua del Pilar
	Uribia			San Juan del Cesar
				Villanueva
Magdalena	Aracataca	Zona Bananera	Plato	Algarrobo
	Ciénaga		Puebloviejo	Concordia
	El Banco			El Piñón
	Fundación			Nueva Granada
	Guamal			Pedraza
	Santa Marta			Pivijay
				Sabanas de San Ángel
				San Sebastián de Buenavista
				Santa Ana
				Santa Bárbara de Pinto
				Sitionuevo
				Tenerife
Meta				Zapayán
	Acacías	Guamal	Barranca de Upía	Cabuyaro
	Fuente de Oro		El Castillo	Cumaral
	Granada			El Dorado
	Mapiripán			Lejanías
	Puerto Concordia			Mesetas
	Puerto Gaitán			Restrepo
	Puerto Lleras			
	Puerto López			
	Puerto Rico			
	San Carlos de Guaroa			
	San Juan de Arama			

Meta	San Martín			
	Villavicencio			
	Vistahermosa			
Nariño	Barbacoas	Magüí	Francisco Pizarro	Contadero
	Cumbitara		Mosquera	Cumbal
	El Charco		Pasto	Ipiales
	El Rosario			La Tola
	Leiva			Linares
	Policarpa			Mallama
	Roberto Payán			Olaya Herrera
	Samaniego			Pupiales
	San Andrés de Tumaco			Ricaurte
				Santa Bárbara
				Taminango
				Tangua
Norte de Santander	Ábrego	El Tarra	El Carmen	Bucarasica
	Convención	Hacarí	San Cayetano	Cáchira
	El Zulia	La Playa		Chinácota
	Los Patios	Teorama		Pamplonita
	Ocaña			Ragonvalia
	Puerto Santander			Santiago
	Sardinata			
	San Calixto			
	San José de Cúcuta			
	Tibú			
	Villa del Rosario			
Putumayo	Orito	Puerto Guzmán		Mocoa
	Puerto Asís			Puerto Leguízamo
	Puerto Caicedo			Villagarzón
	San Miguel			
	Valle del Guamuez			
Quindío			Armenia	Circasia
			Montenegro	Filandia

Risaralda	Dosquebradas		Belén de Umbría	Apía
	Pereira		Quinchía	La Celia
				La Virginia
				Pueblo Rico
				Santa Rosa de Cabal
San Andrés y Providencia	Providencia			
	San Andrés			
Santander	Barrancabermeja			Bolívar
	Bucaramanga			El Carmen de Chucurí
	Cimitarra			Girón
	Puerto Wilches			Piedecuesta
	Sabana de Torres			Puerto Parra
				Rionegro
Sucre	Corozal	El Roble	Caimito	Buenavista
	Coveñas	Galeras	La Unión	Colosó
	Guaranda	Los Palmitos	Morroa	Palmito
	Majagual	San Juan de Betulia	Ovejas	
	Sampués		San Benito Abad	
	San José de Toluviéjo		Sucre	
	San Luis de Sincé			
	San Marcos			
	San Onofre			
	San Pedro			
	Santiago de Tolú			
	Sincelejo			
Tolima			Ibagué	Armero
				Ataco
				Cajamarca
				Chaparral
				Coyaima
				Cunday
				Espinal
				Flandes
				Guamo

Tolima				Lérida
				Líbano
				Natagaima
				Ortega
				Planadas
				Rioblanco
				Roncesvalles
				Rovira
				Saldaña
				San Antonio
				San Luis
Valle del Cauca	Buenaventura		Pradera	Ansermanuevo
	Cali		Yumbo	Bolívar
	Cartago			Calima
	El Dovio			El Cairo
	Florida			Guacarí
	Guadalajara de Buga			Roldanillo
	Jamundí			San Pedro
	Palmira			Trujillo
	Tuluá			Versalles
Vichada	Cumaribo			
	La Primavera			
	Puerto Carreño			
Vaupés				Mitú

Fuente: Observatorio de Conflictividades y DDHH de Indepaz | Elaborado por: Indepaz

Tabla 2. Municipios con afectación por actividades de narcoparamilitares 2021

DEPARTAMENTO	MUNICIPIO
Antioquia	Amagá, Amalfi, Andes, Angostura, Anzá, Apartadó, Arboletes, Barbosa, Bello, Belmira, Betania, Betulia, Cáceres, Caicedo, Caldas, Campamento, Cañasgordas, Carepa, Caucasia, Chigorodó, Ciudad Bolívar, Concordia, Copacabana, Dabeiba, El Bagre, Envigado, Frontino, Girardota, Guarne, Hispania, Itagüi, Ituango, La Estrella, La Pintada, Liborina, Maceo, Medellín, Mutatá, Nechí, Necoclí, Peque, Pueblorrico, Puerto Berrio, Remedios, Retiro, Rionegro, Sabanalarga, Sabaneta, Salgar, San Andrés de Cuerquía, San Jerónimo, San Juan de Urabá, San Pedro de los Milagros, San Pedro de Urabá, San Roque, Santa Bárbara, Santa Fé de Antioquia, Segovia, Sopetrán, Tarazá, Tarso, Toledo, Turbo, Uramita, Urrao, Valdivia, Vegachí, Venecia, Vigía del Fuerte, Yalí, Yarumal, Yolombó, Yondó, Zaragoza
Atlántico	Baranoa, Barranquilla, Galapa, Juan de Acosta, Malambo, Palmar de Varela, Piojó, Pondera, Puerto Colombia, Sabanagrande, Sabanalarga, Santo Tomás, Soledad
Bogotá	Bogotá, D.C.
Bolívar	Achí, Arjona, Barranco de Loba, Cantagallo, Cartagena de Indias, El Carmen de Bolívar, Magangué, Mahates, María La Baja, Montecristo, Norosí, Río Viejo, San Jacinto, San Jacinto del Cauca, San Pablo, Santa Cruz de Mompox, Santa Rosa, Simití, Tiquisio, Turbaco
Boyacá	Pajarito, Paya, Pisba, Puerto Boyacá
Caldas	Marmato, Pácora
Casanare	Aguazul, La Salina, Maní, Monterrey, Orocué, Pore, Sácama, San Luis de Palenque, Tamara, Tauramena, Trinidad, Villanueva, Yopal
Cauca	Argelia, Caldono, Caloto, Corinto, Páez, Popayán, Santander de Quilichao
Cesar	Aguachica, Agustín Codazzi, Astrea, Bosconia, Chimichagua, Curumaní, El Copey, El Paso, Gamarra, La Paz, Pelaya, Pueblo Bello, Tamalameque, Valledupar
Chocó	Acandí, Alto Baudó, Bahía Solano, Bajo Baudó, Bojayá, Carmen del Darién, Cértegui, Condoto, El Cantón del San Pablo, El Carmen de Atrato, El Litoral del San Juan, Istmina, Juradó, Lloró, Medio Atrato, Medio Baudó, Medio San Juan, Nóvita, Nuquí, Quibdó, Río Quito, Riosucio, San José del Palmar, Sipí, Tadó, Unguía, Unión Panamericana
Córdoba	Ayapel, Buenavista, Canalete, Cereté, Chimá, Chinú, Ciénaga de Oro, Cotorra, La Apartada, Lórica, Los Córdoba, Momil, Montelíbano, Montería, Moñitos, Planeta Rica, Pueblo Nuevo, Puerto Escondido, Puerto Libertador, Sahagún, San Andrés de Sotavento, San Antero, San Bernardo del Viento, San Carlos, San José de Uré, San Pelayo, Tierralta, Tuchín, Valencia
Cundinamarca	Chía, Chipaque, Choachí, Cota, Funza, Guaduas, Medina, Mosquera, Paratebueno, Sibaté, Soacha, Ubaque, Une
Guaviare	San José del Guaviare
Huila	Hobo, Timaná
La Guajira	Barrancas, Dibulla, El Molino, Maicao, Manaure, Riohacha, San Juan del Cesar, Uribia, Villanueva
Magdalena	Aracataca, Ciénaga, El Banco, Guamal, Puebloviejo, San Sebastián de Buenavista, Santa Marta, Sitionuevo, Zona Bananera
Meta	Acacías, Barranca de Upía, Cabuyaro, Cumaral, El Dorado, Fuente de Oro, Granada, Guamal, Lejanías, Mapiripán, Puerto Concordia, Puerto Gaitán, Puerto López, San Carlos de Guaroa, San Juan de Arama, San Martín, Villavicencio, Vistahermosa
Nariño	Barbacoas, Cumbitara, El Rosario, Leiva, Magüi, Policarpa, Roberto Payán, San Andrés de Tumaco

Norte de Santander	Ábrego, Bucarasica, Cáchira, Chinácota, Convención, El Carmen, El Tarra, El Zulia, Hacarí, La Playa, Los Patios, Ocaña, Pamplonita, Puerto Santander, San Calixto, San Cayetano, San José de Cúcuta, Sardinata, Teorama, Tibú, Villa del Rosario
Putumayo	Orito, Puerto Asís, Puerto Caicedo, Puerto Leguízamo, San Miguel, Valle del Guamuez
Quindío	Filandia
San Andrés y Providencia	San Andrés, Providencia
Santander	Barrancabermeja, Bolívar, Bucaramanga, Puerto Wilches
Sucre	Buenavista, Caimito, Corozal, Coveñas, El Roble, Galeras, Guaranda, Los Palmitos, Majagual, Morroa, Ovejas, Sampués, San Benito Abad, San José de Toluviejo, San Juan de Betulia, San Luis de Sincé, San Marcos, San Onofre, San Pedro, Santiago de Tolú, Sincelejo, Sucre
Tolima	Espinal, Rioblanco, San Sebastián de Mariquita
Valle del Cauca	Buenaventura, Cali, Guadalajara de Buga, Jamundí, Palmira, Versalles, Yumbo
Vichada	La Primavera, Puerto Carreño

Fuente: Observatorio de Conflictividades y DDHH de Indepaz I Elaborado por: Indepaz

Tabla 3. Municipios con afectación por actividades de narcoparamilitares 2022

DEPARTAMENTO	MUNICIPIO
Antioquia	Abriaquí, Amagá, Amalfi, Angostura, Anorí, Anzá, Apartadó, Armenia, Barbosa, Bello, Belmira, Betania, Betulia, Briceño, Buriticá, Cáceres, Caicedo, Caldas, Campamento, Cañasgordas, Carepa, Caucasia, Chigorodó, Cisneros, Copacabana, Concordia, Dabeiba, Donmatías, Ebéjico, El Bagre, Envigado, Fredonia, Frontino, Giraldo, Girardota, Guadalupe, Heliconia, Hispania, Itagüi, Ituango, Jardín, La Estrella, Liborina, Maceo, Medellín, Murindó, Mutatá, Nechí, Necoclí, Olaya, Peque, Puerto Berrio, Remedios, Rionegro, Sabanalarga, Sabaneta, Salgar, San Andrés de Cuerquía, San Jerónimo, San Juan de Urabá, San Pedro de Los Milagros, San Pedro de Urabá, San Roque, Santa Fé de Antioquia, Segovia, Sopetrán, Tarazá, Titiribí, Toledo, Turbo, Uramita, Urrao, Valdivia, Vegachí, Venecia, Vigía del Fuerte, Yarumal, Yolombó, Yondó, Zaragoza
Arauca	Puerto Rondón
Atlántico	Baranoa, Barranquilla, Campo de La Cruz, Galapa, Juan de Acosta, Luruaco, Malambo, Manatí, Palmar de Varela, Piojó, Puerto Colombia, Repelón, Sabanagrande, Sabanalarga, Santo Tomás, Soledad, Suan, Tubará
Bogotá	Bogotá, D.C.
Bolívar	Achí, Altos del Rosario, Arenal, Barranco de Loba, Calamar, Cantagallo, Cartagena de Indias, Córdoba, El Carmen de Bolívar, El Guamo, El Peñón, Hatillo de Loba, Magangué, Mahates, María La Baja, Montecristo, Morales, Norosí, Regidor, Río Viejo, San Estanislao, San Jacinto, San Jacinto del Cauca, San Juan Nepomuceno, San Martín de Loba, San Pablo, Santa Catalina, Santa Rosa del Sur, Simití, Tiquisio, Turbaco, Villanueva, Zambrano
Caldas	Belalcázar, La Dorada, Norcasia, Riosucio, Samaná, Supía
Casanare	Aguazul, Hato Corozal, Maní, Monterrey, Paz de Ariporo, Pore, Tauramena, Villanueva, Yopal
Cauca	Balboa, Buenos Aires, Corinto, Patía, Popayán, Puerto Tejada
Cesar	Aguachica, Agustín Codazzi, Astrea, Becerril, Bosconia, Chimichagua, Chiriguaná, Curumaní, El Copey, La Paz, Pailitas, Pueblo Bello, Río de Oro, San Diego, Tamalameque, Valledupar

Chocó	Acandí, Alto Baudó, Atrato, Bagadó, Bahía Solano, Bajo Baudó, Bojayá, Carmen del Darién, Cértegui, Condoto, El Cantón del San Pablo, El Carmen de Atrato, El Litoral del San Juan, Istmina, Juradó, Lloró, Medio Atrato, Medio Baudó, Medio San Juan, Nóvita, Nuquí, Quibdó, Río Iró, Río Quito, Riosucio, San José del Palmar, Sipí, Tadó, Unguía, Unión Panamericana
Córdoba	Ayapel, Buenavista, Cereté, Chinú, Ciénaga de Oro, Cotorra, La Apartada, Los Córdoba, Momil, Montelíbano, Montería, Planeta Rica, Pueblo Nuevo, Puerto Libertador, Purísima de La Concepción, Sahagún, San Bernardo del Viento, San José de Uré, San Pelayo, Tierralta, Tuchín, Valencia
Cundinamarca	Medina, Paratebueno, Soacha
Guaviare	San José del Guaviare
La Guajira	Dibulla, El Molino, La Jagua del Pilar, Maicao, Riohacha, San Juan del Cesar, Uribia, Urumita, Villanueva
Magdalena	Algarrobo, Aracataca, Ariguaní, Chivolo, Ciénaga, El Banco, El Piñon, El Retén, Fundación, Guamal, Nueva Granada, Pijiño del Carmen, Pivijay, Plato, Puebloviejo, Remolino, Sabanas de San Ángel, Salamina, San Sebastián de Buenavista, San Zenón, Santa Ana, Santa Marta, Sitionuevo, Zona Bananera
Meta	Acacías, Cabuyaro, Cumaral, El Castillo, Granada, Guamal, Lejanías, Mapiripán, Puerto Concordia, Puerto Gaitán, Puerto Lleras, Puerto López, Puerto Rico, Restrepo, San Juan de Arama, San Martín, Villavicencio, Vistahermosa
Nariño	Barbacoas, Cumbitara, El Rosario, Leiva, Los Andes, Magüí, Policarpa, Roberto Payán, San Andrés de Tumaco
Norte de Santander	Ábrego, Cáchira, El Zulia, Los Patios, Ocaña, Puerto Santander, San Calixto, San José de Cúcuta, Tibú, Villa del Rosario
Quindío	Armenia, Calarcá, Circasia, La Tebaida, Montenegro, Quimbaya
Risaralda	Pereira
San Andrés y Providencia	San Andrés, Providencia
Santander	Barrancabermeja, Cimitarra, Puerto Wilches, Sabana de Torres
Sucre	Buenavista, Chalán, Colosó, Coveñas, Galeras, Guaranda, Los Palmitos, Majagual, Morroa, Ovejas, Palmito, Sampués, San Benito Abad, San José de Toluviejo, San Luis de Sincé, San Marcos, San Onofre, San Pedro, Santiago de Tolú, Sincelejo, Sucre
Tolima	Armero, Fresno, Honda, Rovira, San Sebastián de Mariquita
Valle del Cauca	Andalucía, Buenaventura, Cali, Obando, Tuluá
Vichada	Cumaribo, La Primavera, Puerto Carreño, Santa Rosalía

Fuente: Observatorio de Conflictividades y DDHH de Indepaz | Elaborado por: Indepaz

Tabla 4. Continuidad actividades de Autodefensas Gaitanistas de Colombia 2016-2021

DEPARTAMENTO	MUNICIPIOS		
	ALTA	MEDIA	BAJA
Antioquia	Amalfi	Angostura	Abriaquí
	Andes	Anorí	Amagá
	Anzá	Barbosa	Betania
	Apartadó	Belmira	Caicedo
	Arboletes	Briceño	Caldas
	Armenia	Buriticá	Caracolí
	Bello	Campamento	Cocorná
	Betulia	Cisneros	Concepción
	Cáceres	Ebéjico	Copacabana
	Cañasgordas	El Carmen de Viboral	Entrerriós
	Carepa	Giraldo	Envigado
	Caucasia	Heliconia	Fredonia
	Chigorodó	Ituango	Girardota
	Ciudad Bolívar	Maceo	Gómez Plata
	Concordia	Murindó	Granada
	Dabeiba	Peñol	Guarne
	El Bagre	Pueblorrico	Hispania
	Frontino	Puerto Triunfo	Jardín
	Itagüí	Sabaneta	Jericó
	La Pintada	Salgar	La Estrella
	Medellín	San Andrés de Cuerquía	La Unión
	Mutatá	San Francisco	Liborina
	Nechí	San Luis	Nariño
	Necoclí	San Pedro de Los Milagros	Puerto Nare
	Peque	San Roque	Retiro
	Puerto Berrío	Santa Rosa de Osos	Sabanalarga
	Remedios	Sonsón	San Carlos
	Rionegro	Tarso	San Vicente Ferrer
	San Jerónimo	Toledo	Santa Bárbara
	San Juan de Urabá	Valparaíso	Venecia
	San Pedro de Urabá	Yolombó	
	Santa Fé de Antioquia	Yondó	

Antioquia	Segovia		
	Sopetrán		
	Tarazá		
	Turbo		
	Uramita		
	Urrao		
	Valdivia		
	Vegachí		
	Vigía del Fuerte		
	Yalí		
	Yarumal		
	Zaragoza		
Arauca		Arauca	Saravena
Atlántico	Barranquilla	Puerto Colombia	Baranoa
		Sabanalarga	Galapa
		Soledad	Juan de Acosta
			Malambo
			Piojó
			Polonuevo
Bogotá	Bogotá, D.C.		
Bolívar	Achí	Cantagallo	Altos del Rosario
	Arjona	María La Baja	Arenal
	Barranco de Loba	Norosí	Mahates
	Cartagena de Indias	San Jacinto	Morales
	El Carmen de Bolívar	San Martín de Loba	Pinillos
	Magangué	Simití	Regidor
	Montecristo		Río Viejo
	San Jacinto del Cauca		San Juan Nepomuceno
	San Pablo		Santa Cruz de Mompox
	Tiquisio		Santa Rosa
			Santa Rosa del Sur
			Turbaco
			Turbaná
			Villanueva
Boyacá			Pajarito
			Paya

Boyacá			Pisba
			Puerto Boyacá
			Tunja
Caldas		La Dorada	Chinchiná
		Marmato	Manizales
		Riosucio	Marquetalia
		Samaná	Neira
		Supía	Norcasia
			Pácora
			Pensilvania
Caquetá			San Vicente del Caguán
Casanare		Villanueva	Aguazul
		Yopal	Hato Corozal
			La Salina
			Maní
			Monterrey
			Orocué
			Paz de Ariporo
			Pore
			Sácama
			San Luis de Palenque
			Támara
			Tauramena
			Trinidad
Cauca	Santander de Quilichao	Caloto	Almaguer
		Popayán	Argelia
			Balboa
			Buenos Aires
			Cajibío
			Caldono
			Corinto
			El Tambo
			Guapi
			Mercaderes
			Miranda
			Morales

Cauca			Padilla
			Patía
			Suárez
			Timbiquí
			Toribío
Cesar	Pelaya	Astrea	Aguachica
	Valledupar	Chimichagua	Agustín Codazzi
		Curumaní	Becerril
		El Copey	Bosconia
		El Paso	Gamarra
			La Gloria
			La Jagua de Ibirico
			La Paz
			Pailitas
			Pueblo Bello
			Río de Oro
			Tamalameque
Chocó	Acandí	Atrato	Bagadó
	Alto Baudó	El Cantón del San Pablo	Río Iró
	Bahía Solano	El Carmen de Atrato	Sipí
	Bajo Baudó	Nóvita	
	Bojayá	San José del Palmar	
	Carmen del Darién	Tadó	
	Cértegui		
	Condoto		
	El Litoral del San Juan		
	Istmina		
	Juradó		
	Lloró		
	Medio Atrato		
	Medio Baudó		
	Medio San Juan		
	Nuquí		
	Quibdó		
	Río Quito		
	Riosucio		

Chocó	Unguía		
	Unión Panamericana		
Córdoba	Ayapel	Cereté	Chimá
	Buenavista	Cotorra	Purísima de La Concepción
	Canalete	Momil	Tuchín
	Chinú	San Carlos	
	Ciénaga de Oro		
	La Apartada		
	Lorica		
	Los Córdoba		
	Montelíbano		
	Montería		
	Moñitos		
	Planeta Rica		
	Pueblo Nuevo		
	Puerto Escondido		
	Puerto Libertador		
	Sahagún		
	San Andrés de Sotavento		
	San Antero		
	San Bernardo del Viento		
	San José de Uré		
	San Pelayo		
	Tierralta		
	Valencia		
Cundinamarca		Fusagasugá	Arbeláez
		Silvania	Cabrera
		Soacha	Chaguaní
			Chía
			Chipaque
			Choachí
			Cota
			Funza
			Girardot
			Guaduas
			Medina

Cundinamarca			Mosquera
			Pandi
			Paratebueno
			Pasca
			Ricaurte
			San Bernardo
			Sibaté
			Ubaque
			Une
			Venecia
			Villeta
Guainía			Inírida
Guaviare		Calamar	Miraflores
		El Retorno	
		San José del Guaviare	
Huila			Hobo
			Pitalito
La Guajira	Dibulla	Riohacha	Barrancas
	Maicao	Uribia	El Molino
			Fonseca
			La Jagua del Pilar
			Manaure
			San Juan del Cesar
			Villanueva
Magdalena	Ciénaga	Aracataca	Algarrobo
	Guamal	El Banco	Concordia
	Santa Marta	Fundación	El Piñón
		Zona Bananera	Nueva Granada
			Pedraza
			Pivijay
			Plato
			Puebloviejo
			Sabanas de San Ángel
			San Sebastián de Buenavista
			Santa Ana
			Santa Bárbara de Pinto

Magdalena			Sitionuevo
			Tenerife
			Zapayán
Meta	Granada	Acacías	Cabuyaro
	San Martín	Barranca de Upía	Cumalar
	Villavicencio	Fuente de Oro	Lejanías
	Vistahermosa	Guamal	Mesetas
		Mapiripán	Restrepo
		Puerto Concordia	San Carlos de Guaroa
		Puerto Gaitán	
		Puerto Lleras	
		Puerto López	
		Puerto Rico	
		San Juan de Arama	
Nariño	San Andrés de Tumaco	Barbacoas	Contadero
		Cumbitara	Cumbal
		El Rosario	El Charco
		Leiva	Francisco Pizarro
		Magüí	Ipiales
		Policarpa	Mallama
		Roberto Payán	Mosquera
			Pasto
			Pupiales
			Ricaurte
			Samaniego
			Santa Bárbara
			Taminango
Norte de Santander	Puerto Santander	El Zulia	Ábrego
	San José de Cúcuta		Convención
	Villa del Rosario		Hacarí
			Los Patios
			Ocaña
			San Calixto
			San Cayetano
			Sardinata
			Tibú

Putumayo			Puerto Asís
Quindío			Armenia
			Circasia
			Filandia
			Montenegro
Risaralda		Quinchía	Belén de Umbría
			Dosquebradas
			Pereira
			Pueblo Rico
Risaralda			Santa Rosa de Cabal
San Andrés y Providencia		Providencia	
		San Andrés	
Santander	Barrancabermeja	Bucaramanga	Bolívar
	Puerto Wilches	Cimitarra	El Carmen de Chucurí
		Sabana de Torres	Girón
			Piedecuesta
			Rionegro
Sucre	Corozal	Caimito	Buenavista
	Coveñas	Galeras	Colosó
	El Roble	Morroa	La Unión
	Guaranda	Ovejas	Palmito
	Los Palmitos	San Benito Abad	
	Majagual	San José de Toluviejo	
	Sampués	San Juan de Betulia	
	San Luis de Sincé	San Pedro	
	San Marcos	Sucre	
	San Onofre		
	Santiago de Tolú		
	Sincelejo		
Tolima			Armero
			Cajamarca
			Espinal
			Flandes
			Guamo
			Ibagué
			Lérida

Tolima			Líbano
			Ortega
			Rioblanco
			Saldaña
			San Luis
			San Sebastián de Mariquita
Valle del Cauca	Buenaventura	Cali	Ansermanuevo
		Guadalajara de Buga	Calima
		Jamundí	Cartago
			El Cairo
			El Dovio
			Guacarí
			Palmira
			Pradera
			Roldanillo
			San Pedro
			Tuluá
			Versalles
			Yumbo
Vaupés			Mitú
Vichada		Cumaribo	La Primavera
			Puerto Carreño

Fuente: Observatorio de Conflictividades y DDHH de Indepaz | Elaborado por: Indepaz

Tabla 5. Municipios con afectación por actividades de las Autodefensas Gaitanistas de Colombia 2021

DEPARTAMENTO	MUNICIPIO
Antioquia	Amagá, Amalfi, Andes, Angostura, Anzá, Apartadó, Arboletes, Bello, Belmira, Betania, Betulia, Cáceres, Caicedo, Caldas, Campamento, Cañasgordas, Carepa, Caucasia, Chigorodó, Ciudad Bolívar, Concordia, Dabeiba, El Bagre, Frontino, Guarne, Hispania, Ituango, La Pintada, Liborina, Maceo, Medellín, Mutatá, Nechí, Necoclí, Peque, Pueblorrico, Puerto Berrío, Remedios, Retiro, Rionegro, Sabanalarga, Sabaneta, Salgar, San Andrés de Cuerquía, San Jerónimo, San Juan de Urabá, San Pedro de los Milagros, San Pedro de Urabá, Santa Bárbara, Santa Fé de Antioquia, Segovia, Sopetrán, Tarazá, Tarso, Toledo, Turbo, Uramita, Urrao, Valdivia, Vegachí, Venecia, Vigía del Fuerte, Yalí, Yarumal, Yolombó, Yondó, Zaragoza
Atlántico	Baranoa, Barranquilla, Juan de Acosta, Piojó, Puerto Colombia, Sabanalarga, Soledad
Bogotá	Bogotá, D.C.
Bolívar	Achí, Arjona, Barranco de Loba, Cantagallo, Cartagena de Indias, El Carmen de Bolívar, Magangué, Mahates, María La Baja, Montecristo, Norosí, Río Viejo, San Jacinto, San Jacinto del Cauca, San Pablo, Santa Cruz de Mompox, Santa Rosa, Simití, Tiquisio, Turbaco
Boyacá	Pajarito, Paya, Pisba, Puerto Boyacá
Caldas	Pácora
Casanare	Aguazul, La Salina, Maní, Monterrey, Orocué, Pore, Sácama, San Luis de Palenque, Támara, Tauramena, Trinidad, Villanueva, Yopal
Cauca	Popayán, Santander de Quilichao
Cesar	Aguachica, Agustín Codazzi, Astrea, Bosconia, Chimichagua, El Copey, El Paso, Gamarra, La Paz, Pelaya, Pueblo Bello, Tamalameque, Valledupar
Chocó	Acandí, Alto Baudó, Bahía Solano, Bajo Baudó, Bojayá, Carmen del Darién, Cértegui, Condoto, El Cantón del San Pablo, El Carmen de Atrato, El Litoral del San Juan, Istmina, Juradó, Lloró, Medio Atrato, Medio Baudó, Medio San Juan, Nóvita, Nuquí, Quibdó, Río Quito, Riosucio, San José del Palmar, Sipí, Tadó, Unguía, Unión Panamericana
Córdoba	Ayapel, Buenavista, Canalete, Cereté, Chimá, Chinú, Ciénaga de Oro, Cotorra, La Apartada, Loricá, Los Córdoba, Momil, Montelíbano, Montería, Moñitos, Planeta Rica, Pueblo Nuevo, Puerto Escondido, Puerto Libertador, Sahagún, San Andrés de Sotavento, San Antero, San Bernardo del Viento, San Carlos, San José de Uré, San Pelayo, Tierralta, Tuchín, Valencia
Cundinamarca	Chía, Chipaque, Choachí, Cota, Funza, Guaduas, Medina, Mosquera, Paratebueno, Sibaté, Soacha, Ubaque, Une
Huila	Hobo
La Guajira	Barrancas, Dibulla, El Molino, Maicao, San Juan del Cesar, Villanueva
Magdalena	Ciénaga, El Banco, Guamal, Santa Marta, San Sebastián de Buenavista, Zona Bananera
Meta	Acacías, Barranca de Upía, Cabuyaro, Cumaral, Fuente de Oro, Granada, Guamal, Lejanías, Puerto Concordia, Puerto Gaitán, Puerto López, San Carlos de Guaroa, San Juan de Arama, San Martín, Villavicencio, Vistahermosa

Nariño	Cumbitara, El Rosario, Leiva, Magüí, Policarpa, Roberto Payán
Norte de Santander	El Zulia, Puerto Santander, San José de Cúcuta, Tibú, Villa del Rosario
Quindío	Filandia
San Andrés y Providencia	San Andrés, Providencia
Santander	Barrancabermeja, Bolívar, Bucaramanga, Puerto Wilches
Sucre	Buenavista, Caimito, Corozal, Coveñas, El Roble, Galeras, Guaranda, Los Palmitos, Majagual, Morroa, Ovejas, Sampués, San Benito Abad, San José de Toluviejo, San Juan de Betulia, San Luis de Sincé, San Marcos, San Onofre, San Pedro, Santiago de Tolú, Sincelejo, Sucre
Tolima	Espinal, Rioblanco, San Sebastián De Mariquita
Valle del Cauca	Buenaventura, Cali, Guadalajara de Buga, Jamundí, Palmira, Versalles, Yumbo
Vichada	La Primavera, Puerto Carreño

Fuente: Observatorio de Conflictividades y DDHH de Indepaz l Elaborado por: Indepaz

Tabla 6. Municipios con afectación por actividades de las Autodefensas Gaitanistas de Colombia 2022

DEPARTAMENTO	MUNICIPIO
Antioquia	Abriaquí, Amagá, Amalfi, Angostura, Anorí, Anzá, Apartadó, Armenia, Barbosa, Bello, Belmira, Betania, Betulia, Briceño, Buriticá, Cáceres, Caicedo, Campamento, Cañasgordas, Carepa, Caucasia, Chigorodó, Cisneros, Concordia, Dabeiba, Donmatías, Ebéjico, El Bagre, Fredonia, Frontino, Giraldo, Guadalupe, Heliconia, Hispania, Ituango, Jardín, Liborina, Maceo, Medellín, Murindó, Mutatá, Nechí, Necoclí, Olaya, Peque, Puerto Berrío, Remedios, Rionegro, Sabanalarga, Salgar, San Andrés de Cuerquía, San Jerónimo, San Juan de Urabá, San Pedro de Los Milagros, San Pedro de Urabá, San Roque, Santa Fé de Antioquia, Segovia, Sopetrán, Tarazá, Titiribí, Toledo, Turbo, Uramita, Urrao, Valdivia, Vegachí, Venecia, Vigía del Fuerte, Yarumal, Yolombó, Yondó, Zaragoza
Arauca	Puerto Rondón
Atlántico	Baranoa, Barranquilla, Campo de La Cruz, Galapa, Juan de Acosta, Luruaco, Malambo, Manatí, Palmar de Varela, Piojó, Puerto Colombia, Repelón, Sabana-grande, Sabanalarga, Santo Tomás, Soledad, Suan, Tubará
Bogotá	Bogotá, D.C.
Bolívar	Achí, Altos del Rosario, Arenal, Barranco de Loba, Calamar, Cantagallo, Cartagena de Indias, Córdoba, El Carmen de Bolívar, El Guamo, El Peñón, Hatillo de Loba, Magangué, Mahates, María La Baja, Montecristo, Morales, Norosí, Regidor, Río Viejo, San Estanislao, San Jacinto, San Jacinto del Cauca, San Juan Nepomuceno, San Martín de Loba, San Pablo, Santa Rosa del Sur, Simití, Tiquisio, Turbaco, Villanueva, Zambrano
Caldas	Belalcázar, La Dorada, Norcasia, Riosucio, Samaná, Supía
Casanare	Aguazul, Hato Corozal, Maní, Monterrey, Paz de Ariporo, Pore, Tauramena, Villanueva, Yopal
Cauca	Balboa, Buenos Aires, Corinto, Patía, Popayán, Puerto Tejada
Cesar	Aguachica, Agustín Codazzi, Astrea, Becerril, Bosconia, Chimichagua, Chiriguaná, Curumaní, El Copey, La Paz, Pailitas, Pueblo Bello, San Diego, Tamalameque, Valledupar

Chocó	Acandí, Alto Baudó, Atrato, Bagadó, Bahía Solano, Bajo Baudó, Bojayá, Carmen del Darién, Cértegui, Condoto, El Cantón del San Pablo, El Carmen de Atrato, El Litoral del San Juan, Istmina, Juradó, Lloró, Medio Atrato, Medio Baudó, Medio San Juan, Nóvita, Nuquí, Quibdó, Río Iró, Río Quito, Riosucio, San José del Palmar, Sipí, Tadó, Unguía, Unión Panamericana
Córdoba	Ayapel, Buenavista, Cereté, Chinú, Ciénaga de Oro, Cotorra, La Apartada, Los Córdoba, Momil, Montelíbano, Montería, Planeta Rica, Pueblo Nuevo, Puerto Libertador, Purísima de La Concepción, Sahagún, San Bernardo del Viento, San José de Uré, San Pelayo, Tierralta, Tuchín, Valencia
Cundinamarca	Medina, Paratebueno, Soacha
La Guajira	Dibulla, El Molino, La Jagua del Pilar, Maicao, Riohacha, San Juan del Cesar, Uribia, Urumita, Villanueva
Magdalena	Algarrobo, Aracataca, Ariguaní, Chivolo, Ciénaga, El Banco, El Piñon, El Retén, Fundación, Guamal, Nueva Granada, Pijiño del Carmen, Pivijay, Plato, Pueblo-viejo, Remolino, Sabanas de San Ángel, Salamina, San Sebastián de Buenavis-ta, San Zenón, Santa Ana, Santa Marta, Sitionuevo, Zona Bananera
Meta	Acacías, Cabuyaro, Cumaral, El Castillo, Granada, Guamal, Lejanías, Puerto Gaitán, Puerto Lleras, Puerto López, Puerto Rico, Restrepo, San Juan de Ara-ma, San Martín, Villavicencio, Vistahermosa
Nariño	Barbacoas, Cumbitara, El Rosario, Leiva, Los Andes, Magüí, Policarpa, Roberto Payán, San Andrés de Tumaco
Norte de Santander	El Zulia, Los Patios, Puerto Santander, San José de Cúcuta, Tibú, Villa del Ro-sario
Quindío	Armenia, Calarcá, Circasia, La Tebaida, Montenegro, Quimbaya
Risaralda	Pereira
San Andrés y Providencia	San Andrés, Providencia
Santander	Barrancabermeja, Cimitarra, Puerto Wilches, Sabana de Torres
Sucre	Buenavista, Chalán, Colosó, Coveñas, Galeras, Guaranda, Los Palmitos, Maja-gual, Morroa, Ovejas, Palmito, Sampués, San Benito Abad, San José de Tolu-viejo, San Luis de Sincé, San Marcos, San Onofre, San Pedro, Santiago de Tolú, Sincelejo, Sucre
Tolima	Armero, Fresno, Honda, Rovira, San Sebastián de Mariquita
Valle	Buenaventura, Cali, Obando
Vichada	Cumaribo, La Primavera, Puerto Carreño, Santa Rosalía

Fuente: Observatorio de Conflictividades y DDHH de Indepaz | Elaborado por: Indepaz

Tabla 7. Continuidad del accionar de grupos POS-FARC por municipios 2017-2021

MUNICIPIO			
DEPARTAMENTO	ALTA	MEDIA	BAJA
Amazonas	Leticia	El Encanto	La Chorrera
	La Pedrera	Puerto Nariño	Puerto Alegría
			Puerto Arica
			Puerto Santander
			Tarapacá
Antioquia	Briceño	Peque	Valdivia
	Ituango		Amalfi
	San Andrés de Cuerquía		Angostura
	Toledo		Anorí
	Yarumal		Bello
			Campamento
			Sabanalarga
Arauca	Arauquita	Arauca	Cravo Norte
	Fortul		Puerto Rondón
	Saravena		
	Tame		
Bogotá		Bogotá, D.C.	
Bolívar			Montecristo
			Morales
			Santa Rosa Del Sur
Boyacá			Cubará
			Paya
			Pisba
Caquetá	La Montañita	El Paujil	Belén de Los Andaquies
	San Vicente Del Caguán	San José Del Fragua	Curillo
	Florencia		El Doncello
	Cartagena Del Chairá		Milán
	Puerto Rico		Solano
			Solita
			Valparaíso

Casanare		Paz de Ariporo	Yopal
		Pore	Aguazul
		Sácama	Hato Corozal
			La Salina
			Monterrey
			Nunchía
			Támara
			Trinidad
Cauca	Caloto	Páez	Rosas
	Corinto	Balboa	Sucre
	El Tambo	Cajibío	Villa Rica
	Santander de Quilichao	Inzá	Guapi
	Caldono	Patía	Padilla
	Argelia	Timbiquí	Piendamó - Tunía
	Buenos Aires		Puerto Tejada
	Jambaló		Silvia
	López de Micay		Timbío
	Miranda		Totoró
	Morales		
	Suárez		
	Toribío		
Cesar			Chimichagua
			Río de Oro
Chocó			El Litoral Del San Juan
Córdoba		Montelíbano	Valencia
		Tierralta	
		Puerto Libertador	
		San José de Uré	
Cundinamarca			Soacha
			Ricaurte
Guainía			Inírida
			Pana Pana
			Morichal

Guaviare	San José Del Guaviare	El Retorno	
	Calamar		
	Miraflores		
Huila		Neiva	Acevedo
		Algeciras	Baraya
		Colombia	Campoalegre
		Íquira	Nátaga
		La Plata	Palermo
			Suaza
Meta			Tesalia
			Tello
	La Macarena	Puerto Lleras	Villavicencio
	Mapiripán		El Castillo
	Mesetas		Fuente de Oro
	Uribe		Granada
	Puerto Concordia		Lejanías
	Puerto Rico		
	Vistahermosa		
Nariño	San Andrés de Tumaco		
	Magüí	Cumbitara	El Tambo
	Barbacoas	El Rosario	La Tola
	El Charco		Ricaurte
	Leiva		Santa Bárbara
	Mosquera		Tangua
	Olaya Herrera		
	Francisco Pizarro		
	Policarpa		
	Roberto Payán		
Norte de Santander	Sardinata	San José de Cúcuta	El Zulia
	Tibú	San Calixto	Ábrego
	Convención	El Carmen	Hacarí

Norte de Santander	El Tarra		La Playa
			Ocaña
			Puerto Santander
			San Cayetano
			Teorama
			Villa Del Rosario
Putumayo	Puerto Asís	Puerto Caicedo	Mocoa
	Puerto Guzmán	Puerto Leguízamo	Orito
	San Miguel		Villagarzón
	Valle Del Guamuez		Planadas
			Ibagué
			Ambalema
			Ataco
			Chaparral
			Rioblanco
Tolima			Roncesvalles
Valle Del Cauca	Cali	Buenaventura	Guadalajara de Buga
	Jamundí		Caicedonia
			Calima
			Candelaria
			Dagua
			El Cerrito
			Florida
			Guacarí
			Palmira
			Restrepo
			Sevilla
			Tuluá
Vaupés	Mitú		Carurú
			Taraira
			Papunahua
			Yavaraté
Vichada		Cumaribo	Puerto Carreño

Fuente: Observatorio de Conflictividades y DDHH de Indepaz | Elaborado por: Indepaz

Tabla 8. Municipios con afectación por actividades de grupos POS-FARC 2021

Departamentos	Municipios
Amazonas	Leticia, El Encanto, La Pedrera, Puerto Nariño, Tarapacá
Antioquia	Briceño, Ituango, Peque, San Andrés de Cuerquía, Toledo, Yarumal
Arauca	Arauca, Arauquita, Cravo Norte, Fortul, Puerto Rondón, Saravena, Tame
Bogotá	Bogotá, D.C.
Bolívar	Montecristo, Morales, Santa Rosa Del Sur
Caquetá	La Montañita, San Vicente del Caguán, Florencia, Cartagena del Chairá, Curillo, El Paujíl, Milán, Puerto Rico, San José del Fragua, Solano, Solita, Valparaíso
Casanare	Yopal, Aguazul, Hato Corozal,Monterrey, Paz de Ariporo, Pore, Sácamá, Trini- dad
Cauca	Caloto, Corinto, El Tambo, Santander de Quilichao, Caldono, Argelia, Balboa, Buenos Aires, Cajibío, Rosas, Guapi, Inzá, Jambaló, López de Micay, Miranda, Morales, Patía, Suárez, Timbío, Timbiquí, Toribío, Totoró
Córdoba	Puerto Libertador, San José de Uré
Cundinamarca	Soacha
Guaviare	San José del Guaviare, Calamar, El Retorno, Miraflores
Huila	Neiva, Algeciras, Acevedo, Campoalegre, Colombia, Íquira, La Plata, Tesalia
Meta	La Macarena, Granada, Mapiripán, Mesetas, Uribe, Lejanías, Puerto Concordia, Puerto Lleras, Puerto Rico, Vistahermosa
Nariño	San Andrés de Tumaco, Magüí, Barbacoas, Cumbitara, El Charco, El Rosario, La Tola, Leiva, Mosquera, Olaya Herrera, Francisco Pizarro, Policarpa, Roberto Payán
Norte de Santander	San José de Cúcuta, El Zulia, San Calixto, Sardinata, Tibú, Convención, El Car- men, El Tarra, Ocaña
Putumayo	Puerto Asís, Mocoa, Orito, Puerto Caicedo, Puerto Guzmán, Puerto Leguízamo, San Miguel, Valle del Guamuez, Villagarzón
Tolima	Planadas, Ibagué, Ambalema, Chaparral, Rioblanco, Roncesvalles
Valle del Cauca	Buenaventura, Cali, Calima, Candelaria, Dagua, El Cerrito, Guacarí, Jamundí, Palmira, Restrepo, Sevilla, Tuluá
Vaupés	Mitú
Vichada	Puerto Carreño, Cumaribo

Fuente: Observatorio de Conflictividades y DDHH de Indepaz | Elaborado por: Indepaz

Tabla 9. Municipios con afectación por actividades de grupos POS-FARC primer semestre 2022

Departamentos	Municipios
Amazonas	Leticia, La Pedrera
Antioquia	Briceño, Barbosa, Segovia, Amalfi, Anorí, Guadalupe, Ituango, Remedios, Sabanalarga, San Andrés de Cuerquía, Santa Rosa De Osos, Toledo, Vegachí, Yarumal
Arauca	Arauca, Arauquita, Cravo Norte, Fortul, Puerto Rondón, Saravena, Tame
Bogotá	Bogotá, D.C.
Bolívar	Calamar, Montecristo, Santa Rosa del Sur
Caquetá	La Montañita, San Vicente del Caguán, Florencia, Cartagena del Chairá, Curillo, El Paujíl, Puerto Rico, San José del Fragua, Solano Solita, Valparaíso
Casanare	Yopal, Aguazul, Paz de Ariporo
Cauca	Caloto, Corinto, Páez, Almaguer, El Tambo, Santander de Quilichao, Caldono, La Sierra, Argelia, Balboa, Bolívar, Buenos Aires, Cajibío, Popayán, Rosas, Sucre, Guapi, Inzá, Jambaló, López de Micay, Miranda, Morales, Padilla, Patía, Piamonte, Puerto Tejada, Suárez, Timbío, Timbiquí, Toribío, Totoró
Cesar	Pailitas
Cundinamarca	Soacha, Fusagasugá
Guaviare	San José del Guaviare, Calamar, El Retorno, Miraflores
Huila	Neiva, Algeciras, Íquira, La Plata, Nátaga, Paicol
Meta	La Macarena, Villavicencio, Granada, Mapiripán, Mesetas, Uribe, Lejanías, Puerto Concordia, Puerto Rico, Vistahermosa
Nariño	San Andrés de Tumaco, Magüí, Barbacoas, Pasto, Cumbitara, El Charco, El Rosario, Ipiales, La Tola, Mosquera, Olaya Herrera, Francisco Pizarro, Policarpa, Ricaurte, Roberto Payán, Santa Bárbara
Norte de Santander	San José de Cúcuta, San Calixto, Sardinata, Tibú, Ábrego, Chitagá, Convención, El Tarra, Hacarí, Herrán, Labateca, Ocaña, Toledo
Putumayo	Puerto Asís, Mocoa, Orito, Puerto Caicedo, Puerto Guzmán, Puerto Leguízamo, San Miguel, Valle del Guamuez, Villagarzón
Tolima	Planadas, Ibagué, Ataco, Chaparral, Rioblanco, Roncesvalles
Valle del Cauca	Buenaventura, Cali, Guadalajara de Buga, Trujillo, Andalucía, Bolívar, Bugalagrande, Caicedonia, Calima, Dagua, El Cerrito, El Dovio, Florida, Guacarí, Jamundí, Pradera, San Pedro, Sevilla, Tuluá
Vaupés	Mitú, Carurú
Vichada	Cumaribo

Fuente: Observatorio de Conflictividades y DDHH de Indepaz | Elaborado por: Indepaz

Tabla 10. Municipios con afectación por actividades del Bloque Suroriental 2021

Departamentos	Municipios
Amazonas	Leticia, La Pedrera, Puerto Nariño
Arauca	Arauquita, Arauca, Cravo Norte, Fortul, Puerto Rondón, Saravena, Tame
Bogotá	Bogotá, D.C.
Caquetá	San Vicente del Caguán, Solita, La Montañita, Florencia, Cartagena del Chairá, Curillo, El Paujíl, Milán, Puerto Rico, San José del Fragua, Solano, Valparaíso
Casanare	Aguazul, Yopal, Hato Corozal, Monterrey, Paz de Ariporo, Pore, Sácama, Trinidad
Cundinamarca	Soacha
Guaviare	San José del Guaviare, Calamar, El Retorno, Miraflores
Huila	Algeciras, Acevedo, Colombia
Meta	La Macarena, Mesetas, Uribe, Puerto Rico, Granada, Mapiripán, Lejanías, Puerto Concordia, Puerto Lleras, Vistahermosa
Putumayo	Puerto Asís, Orito, Puerto Caicedo, Puerto Guzmán, Puerto Leguízamo, San Miguel, Valle del Guamuez
Vaupés	Mitú
Vichada	Puerto Carreño

Tabla 11. Municipios con afectación por actividades del Bloque Suroriental primer semestre 2022

Departamentos	Municipios
Amazonas	Leticia, La Pedrera
Arauca	Arauca, Arauquita, Cravo Norte, Fortul, Puerto Rondón, Saravena, Tame
Bogotá	Bogotá, D.C.
Caquetá	San Vicente del Caguán, Florencia, La Montañita, Cartagena del Chairá, El Paujíl, Puerto Rico, Solano, Solita, Valparaíso
Casanare	Yopal, Aguazul, Paz de Ariporo
Cauca	Piamonte
Cundinamarca	Soacha, Fusagasugá
Guaviare	San José del Guaviare, Calamar, El Retorno, Miraflores
Huila	Algeciras
Meta	La Macarena, Granada, Mapiripán, Lejanías, Villavicencio, Mesetas, Uribe, Puerto Concordia, Puerto Rico, Vistahermosa
Nariño	Ipiales
Norte de Santander	Toledo, San José de Cúcuta, Chitagá, Herrán, Labateca

Putumayo	Puerto Asís, Orito, Puerto Caicedo, Puerto Guzmán, Puerto Leguízamo, San Miguel, Valle del Guamuez, Villagarzón
Vaupés	Mitú, Carurú
Vichada	Cumaribo

Fuente: Observatorio de Conflictividades y DDHH de Indepaz | Elaborado por: Indepaz

Tabla 12. Municipios con afectación por actividades del Comando Coordinador de Occidente 2021

Departamentos	Municipios
Cauca	Cajibío, Santander de Quilichao, Guapi, Suárez, Caloto, Corinto, El Tambo, Caldone, Argelia, Balboa, Buenos Aires, Rosas, Jambaló, López de Micay, Miranda, Morales, Patía, Timbío, Timbiquí, Toribío, Totoró
Huila	Neiva, Algeciras, Íquira, La Plata, Tesalia
Nariño	San Andrés de Tumaco, Magüí, Barbacoas, Cumbitara, El Charco, El Rosario, La Tola, Leiva, Mosquera, Olaya Herrera, Policarpa, Roberto Payán
Tolima	Planadas, Ibagué, Ambalema, Rioblanco, Roncesvalles
Valle del Cauca	Cali, Buenaventura, Bugalagrande, Caicedonia, Calima, Candelaria, Dagua, El Cerrito, Jamundí, Palmira, Restrepo, Sevilla, Tuluá

Fuente: Observatorio de Conflictividades y DDHH de Indepaz | Elaborado por: Indepaz

Tabla 13. Municipios con afectación por actividades del Comando Coordinador de Occidente primer semestre 2022

Departamentos	Municipios
Cauca	Santander de Quilichao, Caldone, Bolívar, Guapi, López de Micay, Puerto Tejada, Suárez, Caloto, Corinto, Páez, Almaguer, El Tambo, La Sierra, Argelia, Balboa, Buenos Aires, Cajibío, Popayán, Rosas, Sucre, Inzá, Jambaló, Miranda, Morales, Padilla, Patía, Piamonte, Timbío, Timbiquí, Toribío, Totoró
Huila	Neiva, Algeciras, Íquira, La Plata, Nátaga, Paicol
Nariño	San Andrés de Tumaco, Olaya Herrera, Roberto Payán, Magüí, Barbacoas, Pasto, Cumbitara, El Charco, El Rosario, Ipiales, Mosquera, Policarpa, Santa Bárbara
Putumayo	Orito, Puerto Caicedo, Valle del Guamuez, Villagarzón
Tolima	Planadas, Ataco, Chaparral, Rioblanco, Ibagué, Roncesvalles
Valle del Cauca	Cali, Buenaventura, Dagua, El Dovio, Jamundí, Guadalajara de Buga, Trujillo, Andalucía, Bolívar, Bugalagrande, Caicedonia, Calima, El Cerrito, Florida, Guacarí, Pradera, San Pedro, Sevilla, Tuluá

Tabla 14. Municipios con afectación por actividades de la Segunda Marquetalia 2021

Departamentos	Municipios
Amazonas	Tarapacá
Antioquia	Ituango, Peque, San Andrés de Cuerquía
Bolívar	Montecristo, Morales, Santa Rosa del Sur
Caquetá	Puerto Rico, San Vicente del Caguán
Cauca	El Tambo, Argelia, Guapi
Córdoba	Puerto Libertador, San José de Uré
Guainía	Inírida
Huila	Neiva, Algeciras, Campoalegre
Nariño	San Andrés de Tumaco, Magüí, El Charco, Mosquera, Olaya Herrera, Francisco Pizarro, Roberto Payán
Norte de Santander	El Zulia, Tibú, El Carmen, El Tarra, Ocaña
Putumayo	Puerto Asís, Mocoa, Orito, Puerto Caicedo, Puerto Guzmán, Puerto Leguízamo, San Miguel, Valle del Guamuez, Villagarzón
Tolima	Planadas, Chaparral, Rioblanco

Tabla 15. Municipios con afectación por actividades de la Segunda Marquetalia primer semestre 2022

Departamentos	Municipios
Antioquia	Briceño, Ituango, Sabanalarga
Bolívar	Montecristo, Santa Rosa del Sur
Caquetá	Florencia, La Montañita, Cartagena del Chairá, Curillo, El Paujíl, San José del Fragua, Solita
Cauca	Argelia, Balboa, Patía
Cesar	Pailitas
Huila	Neiva
Nariño	San Andrés de Tumaco, Magüí, El Charco, Ipiales, La Tola, Mosquera, Olaya Herrera, Francisco Pizarro, Roberto Payán
Norte de Santander	Ábrego
Putumayo	Puerto Asís, Mocoa, Orito, Puerto Caicedo, Puerto Guzmán, Puerto Leguízamo, San Miguel, Valle Del Guamuez, Villagarzón
Tolima	Planadas, Ataco, Chaparral, Rioblanco

Fuente: Observatorio de Conflictividades y DDHH de Indepaz | Elaborado por: Indepaz

Tabla 16. Continuidad del accionar del ELN por municipios 2017-2021

MUNICIPIO			
DEPARTAMENTO	ALTA	MEDIA	BAJA
Antioquia	El Bagre	Cáceres	Briceño
	Valdivia	Chigorodó	Puerto Berrío
	Medellín	Dabeiba	Amagá
	Segovia	Zaragoza	Betulia
	Tarazá	Apartadó	Caicedo
	Amalfi	Bello	Envigado
	Angostura	Campamento	Mutatá
	Anorí	Caucasia	Peque
	Murindó	Frontino	San Francisco
	Remedios	Ituango	San Juan de Urabá
	Vigía del Fuerte	Nechí	Santa Rosa de Osos
	Yondó	Rionegro	Sopetrán
		Sabanalarga	Urrao
		San Andrés de Cuerquía	
		Santa Bárbara	
		Toledo	
		Turbo	
		Yarumal	
Arauca	Arauca		
	Arauquita		
	Cravo Norte		
	Fortul		
	Puerto Rondón		
	Saravena		
	Tame		
San Andrés y Santa Catalina			San Andrés
Atlántico			Barranquilla
			Malambo
Bogotá	Bogotá, D.C.		

Bolívar	Tiquisio		Santa Rosa
	Altos del Rosario		Magangué
	Arenal		Cartagena de Indias
	Cantagallo		Achí
	Montecristo		Río Viejo
	Morales		San Martín de Loba
	Norosí		
	San Pablo		
	Santa Rosa del Sur		
	Simití		
Boyacá	Cubará	Tunja	Boyacá
	Labranzagrande	Chita	Briceño
	Pajarito	El Cocuy	Chiscas
	Pisba	Socotá	El Espino
		Socha	Güicán de La Sierra
			Jericó
			Panqueba
			Paya
			Paz de Río
			Susacón
			Tasco
			Tutazá
Caldas			Anserma
			Samaná
Caquetá			La Montañita
			Puerto Rico
Casanare	Yopal	Hato Corozal	La Salina
	Aguazul	Maní	Monterrey
	Sácama	Paz de Ariporo	Nunchía
		Trinidad	Pore
			Recetor
			Támara
			Tauramena

Cauca	Caloto	Páez	Caldono
	Corinto	El Tambo	La Sierra
	Almaguer	Balboa	Florencia
	Santander de Quilichao	Buenos Aires	Guachené
	Argelia	Popayán	Inzá
	Bolívar	Rosas	Morales
	Mercaderes	Guapi	Piamonte
	La Vega	López de Micay	Puerto Tejada
	Patía	Miranda	San Sebastián
	Santa Rosa	Puracé	Suárez
		Timbiquí	Timbío
			Toribío
			Totoró
Cesar	Chiriguaná	Valledupar	Agustín Codazzi
	Aguachica	La Paz	Chimichagua
	Becerril		González
	Curumaní		Pueblo Bello
	La Gloria		San Alberto
	La Jagua de Ibirico		San Diego
	Pailitas		San Martín
	Pelaya		Tamalameque
	Río de Oro		
Chocó	Quibdó	Bojayá	Bahía Solano
	Acandí	Cértogui	Atrato
	Alto Baudó	El Carmen de Atrato	Bagadó
	Bajo Baudó	Juradó	Condoto
	Carmen del Darién	Medio Atrato	Medio Baudó
	El Litoral del San Juan	Sipí	Nuquí
	Istmina		Río Iró
	Lloró		Río Quito
	Medio San Juan		
	Nóvita		
	Riosucio		
	San José del Palmar		
	Tadó		

Córdoba			Montelíbano
			Tierralta
			Ayapel
			Puerto Libertador
			San José de Uré
Cundinamarca		Soacha	Zipaquirá
			Guayabetal
			Sibaté
			Vianí
Guainía			Inírida
Huila			Isnos
			San Agustín
			Tello
La Guajira	Barrancas	Albania	El Molino
		Fonseca	Hatonuevo
		Maicao	Urumita
		San Juan del Cesar	Villanueva
Magdalena			Santa Marta
			El Banco
			Fundación
			Guamal
Meta			Villavicencio
			Mapiripán
			Puerto Gaitán
			San Martín
Nariño	San Andrés de Tumaco	Ipiales	Ancuya
	Magüí	La Cruz	Cumbitara
	Barbacoas	Los Andes	El Tambo
	Cumbal	Mallama	Guachucal
	El Charco	Pupiales	La Florida
	Roberto Payán	Ricaurte	Leiva
	Samaniego		Olaya Herrera
	Santa Bárbara		Túquerres
	Santacruz		

Norte de Santander	San José de Cúcuta	El Zulia	
	Tibú	San Calixto	
	Ábrego	Chitagá	
	Convención	El Carmen	
	El Tarra	Labateca	
	Hacarí	La Playa	
	Ocaña	Toledo	Sardinata
	Teorama	Villa del Rosario	Cácota
			Chinácota
			Herrán
			Los Patios
			Pamplona
			Puerto Santander
			Ragonvalia
			Santiago
Putumayo			Orito
Risaralda	Pueblo Rico	Mistrató	Pereira
			Guática
			Quinchía
Santander	Bucaramanga	Barrancabermeja	Bolívar
			Charalá
			Charta
			Coromoro
			Floridablanca
			Girón
			Páramo
			Puerto Wilches
			San Andrés
			Simacota
Sucre			Guaranda
			Majagual

Tolima			Falan
			Herveo
			Líbano
			Melgar
			Villahermosa
Valle del Cauca	Buenaventura	Cali	Guadalajara de Buga
	Versalles	El Cairo	Caicedonia
		El Dovio	Calima
		Jamundí	Candelaria
			Cartago
			Dagua
			El Águila
			El Cerrito
			Florida
			Palmira
			Pradera
			Restrepo
			Roldanillo
			Sevilla
			Tuluá
Vichada		Puerto Carreño	
		Cumaribo	

Fuente: Observatorio de Conflictividades y DDHH de Indepaz | Elaborado por: Indepaz

Tabla 17. Municipios con afectación por actividades del ELN 2021

Departamentos	Municipios
Antioquia	El Bagre, Cáceres, Valdivia, Dabeiba, Medellín, Segovia, Tarazá, Amalfi, Angostura, Anorí, Betulia, Campamento, Envigado, Frontino, Ituango, Murindó, Remedios, San Andrés de Cuerquia, San Francisco, Santa Rosa de Osos, Toledo, Urrao, Vigía del Fuerte, Yarumal, Yondó
San Andrés y Providencia	Arauca, Arauquita, Cravo Norte, Fortul, Puerto Rondón, Saravena, Tame
Arauca	San Andrés
Atlántico	Barranquilla
Bogotá	Bogotá, D.C.
Bolívar	Santa Rosa, Magangué, Tiquisio, Cartagena de Indias, Altos del Rosario, Arenal, Cantagallo, Montecristo, Morales, Norosí, San Martín de Loba, San Pablo, Santa Rosa del Sur, Simití
Boyacá	Tunja, Chita, Cubará, El Cocuy, Labranzagrande, Pajarito, Pisba, Socotá, Socha
Caldas	Samaná
Caquetá	La Montañita, Puerto Rico
Casanare	Yopal, Aguazul, Hato Corozal, Paz de Ariporo, Recetor, Sácama
Cauca	Caloto, Corinto, Almaguer, Santander De Quilichao, Caldono, Argelia, Bolívar, Buenos Aires, Mercaderes, Popayán, Florencia, Guapi, La Vega, López de Micay, Morales, Patía, Santa Rosa
Cesar	Chiriguaná, Aguachica, Becerril, Chimichagua, Curumaní, González, La Gloria, La Jagua de Ibirico, Pailitas, Pelaya, Río de Oro, Tamalameque
Chocó	Quibdó, Acandí, Alto Baudó, Bagadó, Bajo Baudó, Bojayá, Carmen del Darién, Cértegui, Condoto, El Carmen de Atrato, El Litoral del San Juan, Istmina, Lloró, Medio Atrato, Medio San Juan, Nóvita, Río Quito, Riosucio, San José del Palmar, Tadó
Córdoba	Puerto Libertador
Cundinamarca	Soacha, Zipaquirá, Sibaté
Guainía	Inírida
Huila	Tello
La Guajira	Albania, Barrancas, Fonseca, Maicao, San Juan del Cesar
Magdalena	Santa Marta, El Banco, Guamal
Nariño	San Andrés de Tumaco, Magüí, Barbacoas, Cumbal, Cumbitara, El Charco, La Cruz, Los Andes, Mallama, Ricaurte, Roberto Payán, Samaniego, Santa Bárbara, Santacruz
Norte de Santander	San José De Cúcuta, El Zulia, San Calixto, Tibú, Ábrego, Cácota, Convención, El Carmen, El Tarra, Hacarí, La Playa, Ocaña, Puerto Santander, Santiago, Teorama, Villa del Rosario
Risaralda	Mistrató, Pueblo Rico
Santander	Bucaramanga, Barrancabermeja, San Andrés

Tolima	Melgar
Valle del Cauca	Buenaventura, Cali, Guadalajara de Buga, Caicedonia, Candelaria, Cartago, Dagua, El Águila, El Cerrito, El Dovio, Jamundí, Palmira, Restrepo, Sevilla, Tuluá, Versalles
Vichada	Puerto Carreño, Cumaribo

Fuente: Observatorio de Conflictividades y DDHH de Indepaz | Elaborado por: Indepaz

Tabla 18. Municipios con afectación por actividades del ELN primer semestre 2022

Departamentos	Municipios
Antioquia	El Bagre, Valdivia, Dabeiba, Medellín, Segovia, Tarazá, Abejorral, Amalfi, Anorí, Campamento, Caucaasia, Jardín, Murindó, Remedios, Titiribí, Vegachí, Yarumal
Arauca	Arauca, Arauquita, Cravo Norte, Fortul, Puerto Rondón, Saravena, Tame
Bogotá	Bogotá, D.C.
Bolívar	Tiquisio, Altos del Rosario, Arenal, Barranco de Loba, Cantagallo, Montecristo, Morales, Norosí, San Martín de Loba, San Pablo, Santa Rosa del Sur, Simití
Boyacá	Tunja, Cubará, Labranzagrande
Caldas	Anserma
Casanare	Yopal, Aguazul, Paz de Ariporo, Sácama, Támara
Cauca	Caloto, Almaguer, El Tambo, Santander de Quilichao, Caldono, La Sierra, Argelia, Balboa, Bolívar, Cajibío, Mercaderes, Popayán, Rosas, Sucre, Florencia, Guapi, La Vega, López de Micay, Patía, Puerto Tejada, San Sebastián, Santa Rosa, Silvia, Timbío, Timbiquí, Toribío
Cesar	Valledupar, Aguachica, Curumaní, La Gloria, La Jagua de Ibirico, Pailitas, Pelaya, Tamalameque
Chocó	Bahía Solano, Quibdó, Alto Baudó, Bagadó, Bajo Baudó, Bojayá, El Carmen de Atrato, El Litoral del San Juan, Istmina, Juradó, Lloró, Medio Atrato, Medio San Juan, Nóvita, Nuquí, Riosucio, San José del Palmar, Sipí, Tadó
La Guajira	Barrancas, Maicao
Magdalena	Guamal, Puebloviejo
Nariño	San Andrés de Tumaco, Magüí, Barbacoas, Albán, Aldana, Cumbal, Cumbitara, El Tablón de Gómez, Guachucal, Ipiales, La Cruz, La Llanada, Los Andes, Mallama, Olaya Herrera, Providencia, Ricaurte, Roberto Payán, Samaniego, San Pablo, Santa Bárbara, Santacruz
Norte De Santander	San José de Cúcuta, El Zulia, Sardinata, Tibú, Ábrego, Bucarasica, Chinácota, Chitagá, Convención, El Carmen, El Tarra, Hacarí, La Playa, Los Patios, Ocaña, Puerto Santander, Teorama, Toledo, Villa del Rosario
Risaralda	Mistrató, Pueblo Rico
Santander	Bucaramanga, Barrancabermeja, San Gil
Tolima	Cajamarca
Valle del Cauca	Buenaventura, Cali, Guadalajara de Buga, Trujillo, Bolívar, El Cairo, El Dovio, Jamundí, Versalles
Vichada	Puerto Carreño, Cumaribo

Fuente: Observatorio de Conflictividades y DDHH de Indepaz | Elaborado por: Indepaz

Visita nuestra página web: www.indepaz.org.co

Redes Sociales: @Indepaz

